АДМИНИСТРАЦИЯ БЕССОНОВСКОГО РАЙОНА ПЕНЗЕНСКОЙ ОБЛАСТИ

ПОСТАНОВЛЕНИЕ

от 27 мая 2026 № 521

с. Бессоновка

Об установлении публичного сервитута

В целях реконструкции объекта электросетевого хозяйства, руководствуясь главой V.7 Земельного кодекса РФ, Федеральным законом от 23.06.2014 № 171-ФЗ «О внесении изменений в Земельный кодекс РФ и отдельные законодательные акты РФ», Федеральным законом от 25.10.2001 № 137-ФЗ «О введении в действие Земельного кодекса РФ», на основании ходатайства Публичного акционерного общества «Россети Волга» ОГРН 1076450006280 ИНН 6450925977, администрация Бессоновского района **постановляет**:

1. Установить публичный сервитут в целях реконструкции и эксплуатации объекта электросетевого хозяйства ВЛ-10 кВ Кировская №7 ПС 35 кВ Ухтинка в отношении земельных участков, расположенных в кадастровом квартале 58:05:0701101, 58:05:0350101, 58:05:0350201, 58:05:0000000, согласно приложению.

2. Утвердить границы публичного сервитута в соответствии со сведениями о границах публичного сервитута согласно приложения к настоящему постановлению.

3. Публичный сервитут устанавливается на срок 10 (десять) лет.

4. Порядок расчета и внесения платы за публичный сервитут в отношении земельных участков, государственная собственность на которые не разграничена, определяется в соответствии с пунктами 2-5 ст. 39.46 Земельного Кодекса Российской Федерации. Плата за публичный сервитут в отношении земельных участков, находящихся в частной собственности, определяется в соответствии с пунктами 7-8 ст. 39.46 Земельного Кодекса Российской Федерации.

4.1. Плата за публичный сервитут в отношении земельных участков, государственная собственность на которые не разграничена, вносится обладателем публичного сервитута ПАО «Россети Волга» ОГРН 1076450006280 ИНН 6450925977, единовременным платежом не позднее шести месяцев со дня принятия настоящего постановления и рассчитывается пропорционально площади

таких земельных участков в установленных границах публичного сервитута, исходя из среднего показателя кадастровой стоимости земельных участков по Бессоновскому району.

5. Обладатель публичного сервитута ПАО «Россети Волга» ОГРН 1076450006280 ИНН 6450925977, обязано осуществить действия, указанные в подпункте 11 пункта 4 статьи 39.43 и пункте 8 статьи 39.50 Земельного Кодекса Российской Федерации.

6. Контроль за исполнением настоящего постановления возложить на заместителя главы местной администрации Бессоновского района Антонову И.Г.

Глава Бессоновского района Н.В. Шалдаева

ГРАФИЧЕСКОЕ ОПИСАНИЕ

местоположения границ публичного сервитута

Публичный сервитут в отношении земельных участков и (или) земель, в целях реконструкции и дальнейшей эксплуатации объекта электросетевого хозяйства: ВЛ-10 кВ Кировская №7 ПС 35 кВ Ухтинка

(наименование объекта, местоположение границ которого описано (далее - объект)

Раздел 1

Сведения об объекте		
№ п/п	Характеристики объекта	Описание характеристик
1	2	3
1	Местоположение объекта	Пензенская область, район Бессоновский
2	Площадь объекта +/- величина погрешности определения площади (Р+/- Дельта Р)	18085 кв.м ± 31.08 кв.м
3	Иные характеристики объекта	Публичный сервитут устанавливается сроком на 49 лет в отношении земельных участков и (или) земель, в целях реконструкции и дальнейшей эксплуатации объекта электросетевого хозяйства: ВЛ-10 кВ Кировская №7 ПС 35 кВ Ухтинка. Обладатель публичного сервитута Публичное акционерное общество "Россети Волга" (ОГРН 1076450006280, ИНН 6450925977), адрес: Российская Федерация, Саратовская область, г. Саратов, ул. Первомайская, 42/44, эл. адрес: office@rossetivolga.ru

Раздел 2

Сведения о местоположении границ объекта					
1. Система координат МСК-58, зона 2					
2. Сведения о характерных точках границ объекта					
Обозначение характерных точек границ	Координаты, м		Метод определения координат характерной точки	Средняя квадратическая погрешность положения характерной точки (M_t), м	Описание обозначения точки на местности (при наличии)
	X	Y			
1	2	3	4	5	6
Границ а1(1)	–	–	–	–	–
1	390753.47	2231689.94	Метод спутниковых геодезических измерений (определений)	0.10	–
2	390814.95	2231663.22	Метод спутниковых геодезических измерений (определений)	0.10	–
3	390850.87	2231635.69	Метод спутниковых геодезических измерений (определений)	0.10	–
4	390874.77	2231564.80	Метод спутниковых геодезических измерений (определений)	0.10	–
5	390875.10	2231564.15	Метод спутниковых геодезических измерений (определений)	0.10	–
6	390927.80	2231490.12	Метод спутниковых геодезических измерений (определений)	0.10	–
7	390947.69	2231452.42	Метод спутниковых геодезических измерений (определений)	0.10	–
8	390907.28	2231419.95	Метод спутниковых геодезических измерений (определений)	0.10	–
9	390877.53	2231417.00	Метод спутниковых геодезических измерений (определений)	0.10	–
10	390876.85	2231416.83	Метод спутниковых геодезических измерений (определений)	0.10	–
11	390876.24	2231416.49	Метод спутниковых геодезических измерений (определений)	0.10	–
12	390869.07	2231410.94	Метод спутниковых геодезических измерений (определений)	0.10	–
13	390872.13	2231406.99	Метод спутниковых геодезических измерений (определений)	0.10	–
14	390878.73	2231412.09	Метод спутниковых геодезических измерений (определений)	0.10	–
15	390890.98	2231413.42	Метод спутниковых геодезических измерений (определений)	0.10	–
16	390895.15	2231407.53	Метод спутниковых геодезических измерений (определений)	0.10	–
17	390909.26	2231415.12	Метод спутниковых геодезических измерений (определений)	0.10	–
18	390950.13	2231447.97	Метод спутниковых геодезических измерений (определений)	0.10	–
19	390988.95	2231378.72	Метод спутниковых геодезических измерений (определений)	0.10	–
20	391014.74	2231322.53	Метод спутниковых геодезических измерений (определений)	0.10	–
21	391033.42	2231269.01	Метод спутниковых геодезических измерений (определений)	0.10	–
22	391099.61	2231058.09	Метод спутниковых геодезических измерений (определений)	0.10	–
23	391100.21	2231057.09	Метод спутниковых геодезических измерений (определений)	0.10	–
24	391101.18	2231056.47	Метод спутниковых геодезических измерений (определений)	0.10	–
25	391132.58	2231045.61	Метод спутниковых геодезических измерений (определений)	0.10	–
26	391183.97	2230865.60	Метод спутниковых геодезических измерений (определений)	0.10	–
27	391206.05	2230773.08	Метод спутниковых геодезических измерений (определений)	0.10	–
28	391152.01	2230756.52	Метод спутниковых геодезических измерений (определений)	0.10	–
29	391143.04	2230752.74	Метод спутниковых геодезических измерений (определений)	0.10	–
30	391144.97	2230748.13	Метод спутниковых геодезических измерений (определений)	0.10	–
31	391153.72	2230751.81	Метод спутниковых геодезических измерений (определений)	0.10	–
32	391207.24	2230768.22	Метод спутниковых геодезических измерений (определений)	0.10	–
33	391215.59	2230735.23	Метод спутниковых геодезических измерений (определений)	0.10	–
34	391221.63	2230697.82	Метод спутниковых геодезических измерений (определений)	0.10	–
35	391229.33	2230598.21	Метод спутниковых геодезических измерений (определений)	0.10	–
36	391249.88	2230447.39	Метод спутниковых геодезических измерений (определений)	0.10	–
37	391247.35	2230334.72	Метод спутниковых геодезических измерений (определений)	0.10	–
38	391246.15	2230336.07	Метод спутниковых геодезических измерений (определений)	0.10	–
39	391241.04	2230331.55	Метод спутниковых геодезических измерений (определений)	0.10	–
40	391240.33	2230329.10	Метод спутниковых геодезических измерений (определений)	0.10	–
41	391242.02	2230327.20	Метод спутниковых геодезических измерений (определений)	0.10	–
42	391246.89	2230325.64	Метод спутниковых геодезических измерений (определений)	0.10	–
43	391238.81	2230273.87	Метод спутниковых геодезических измерений (определений)	0.10	–
44	391233.37	2230215.98	Метод спутниковых геодезических измерений (определений)	0.10	–
45	391233.39	2230215.38	Метод спутниковых геодезических измерений (определений)	0.10	–
46	391249.24	2230108.86	Метод спутниковых геодезических измерений (определений)	0.10	–
47	391255.37	2230064.05	Метод спутниковых геодезических измерений (определений)	0.10	–
48	391269.24	2230009.67	Метод спутниковых геодезических измерений (определений)	0.10	–

49	391304.87	2229824.54	Метод спутниковых геодезических измерений (определений)	0.10	–
50	391340.95	2229696.75	Метод спутниковых геодезических измерений (определений)	0.10	–
51	391338.02	2229520.39	Метод спутниковых геодезических измерений (определений)	0.10	–
52	390992.80	2229355.02	Метод спутниковых геодезических измерений (определений)	0.10	–
53	390993.49	2229352.59	Метод спутниковых геодезических измерений (определений)	0.10	–
54	390993.12	2229349.64	Метод спутниковых геодезических измерений (определений)	0.10	–
55	391341.58	2229516.54	Метод спутниковых геодезических измерений (определений)	0.10	–
56	391342.60	2229517.45	Метод спутниковых геодезических измерений (определений)	0.10	–
57	391343.00	2229518.76	Метод спутниковых геодезических измерений (определений)	0.10	–
58	391345.95	2229697.03	Метод спутниковых геодезических измерений (определений)	0.10	–
59	391345.86	2229697.75	Метод спутниковых геодезических измерений (определений)	0.10	–
60	391309.73	2229825.69	Метод спутниковых геодезических измерений (определений)	0.10	–
61	391301.74	2229867.22	Метод спутниковых геодезических измерений (определений)	0.10	–
62	391309.33	2229872.95	Метод спутниковых геодезических измерений (определений)	0.10	–
63	391467.78	2229929.91	Метод спутниковых геодезических измерений (определений)	0.10	–
64	391466.09	2229934.62	Метод спутниковых геодезических измерений (определений)	0.10	–
65	391307.28	2229877.52	Метод спутниковых геодезических измерений (определений)	0.10	–
66	391306.63	2229877.17	Метод спутниковых геодезических измерений (определений)	0.10	–
67	391300.69	2229872.69	Метод спутниковых геодезических измерений (определений)	0.10	–
68	391274.12	2230010.76	Метод спутниковых геодезических измерений (определений)	0.10	–
69	391260.28	2230065.01	Метод спутниковых геодезических измерений (определений)	0.10	–
70	391254.19	2230109.56	Метод спутниковых геодезических измерений (определений)	0.10	–
71	391238.38	2230215.81	Метод спутниковых геодезических измерений (определений)	0.10	–
72	391243.77	2230273.25	Метод спутниковых геодезических измерений (определений)	0.10	–
73	391252.18	2230327.15	Метод спутниковых геодезических измерений (определений)	0.10	–
74	391254.89	2230447.67	Метод спутниковых геодезических измерений (определений)	0.10	–
75	391234.48	2230597.42	Метод спутниковых геодезических измерений (определений)	0.10	–
76	391251.59	2230611.22	Метод спутниковых геодезических измерений (определений)	0.10	–
77	391256.67	2230616.43	Метод спутниковых геодезических измерений (определений)	0.10	–
78	391253.09	2230619.92	Метод спутниковых геодезических измерений (определений)	0.10	–
79	391248.22	2230614.93	Метод спутниковых геодезических измерений (определений)	0.10	–
80	391233.94	2230603.40	Метод спутниковых геодезических измерений (определений)	0.10	–
81	391226.60	2230698.41	Метод спутниковых геодезических измерений (определений)	0.10	–
82	391220.50	2230736.25	Метод спутниковых геодезических измерений (определений)	0.10	–
83	391211.45	2230771.98	Метод спутниковых геодезических измерений (определений)	0.10	–
84	391188.81	2230866.87	Метод спутниковых геодезических измерений (определений)	0.10	–
85	391137.03	2231048.23	Метод спутниковых геодезических измерений (определений)	0.10	–
86	391136.44	2231049.26	Метод спутниковых геодезических измерений (определений)	0.10	–
87	391135.44	2231049.91	Метод спутниковых геодезических измерений (определений)	0.10	–
88	391104.01	2231060.79	Метод спутниковых геодезических измерений (определений)	0.10	–
89	391038.17	2231270.58	Метод спутниковых геодезических измерений (определений)	0.10	–
90	391019.38	2231324.40	Метод спутниковых геодезических измерений (определений)	0.10	–
91	390993.41	2231380.99	Метод спутниковых геодезических измерений (определений)	0.10	–
92	390954.55	2231450.30	Метод спутниковых геодезических измерений (определений)	0.10	–
93	390961.95	2231452.55	Метод спутниковых геодезических измерений (определений)	0.10	–
94	390960.44	2231457.06	Метод спутниковых геодезических измерений (определений)	0.10	–
95	390952.14	2231454.71	Метод спутниковых геодезических измерений (определений)	0.10	–
96	390932.07	2231492.75	Метод спутниковых геодезических измерений (определений)	0.10	–
97	390879.39	2231566.75	Метод спутниковых геодезических измерений (определений)	0.10	–
98	390855.37	2231638.01	Метод спутниковых геодезических измерений (определений)	0.10	–
99	390855.03	2231638.67	Метод спутниковых геодезических измерений (определений)	0.10	–
100	390854.52	2231639.20	Метод спутниковых геодезических измерений (определений)	0.10	–
101	390820.65	2231665.15	Метод спутниковых геодезических измерений (определений)	0.10	–
102	390823.98	2231667.18	Метод спутниковых геодезических измерений (определений)	0.10	–
103	390830.88	2231671.49	Метод спутниковых геодезических измерений (определений)	0.10	–
104	390828.23	2231675.73	Метод спутниковых геодезических измерений (определений)	0.10	–
105	390821.36	2231671.43	Метод спутниковых геодезических измерений (определений)	0.10	–
106	390816.04	2231668.20	Метод спутниковых геодезических измерений (определений)	0.10	–
107	390758.64	2231693.15	Метод спутниковых геодезических измерений (определений)	0.10	–
108	390756.94	2231691.70	Метод спутниковых геодезических измерений (определений)	0.10	–
1	390753.47	2231689.94	Метод спутниковых геодезических измерений (определений)	0.10	–
Границ а1(2)	–	–	–	–	–
109	390755.72	2231694.41	Метод спутниковых геодезических измерений (определений)	0.10	–
110	390742.77	2231700.04	Метод спутниковых геодезических измерений (определений)	0.10	–
111	390741.82	2231700.25	Метод спутниковых геодезических измерений (определений)	0.10	–
112	390708.71	2231700.83	Метод спутниковых геодезических измерений (определений)	0.10	–

113	390704.80	2231719.93	Метод спутниковых геодезических измерений (определений)	0.10	–
114	390699.90	2231718.92	Метод спутниковых геодезических измерений (определений)	0.10	–
115	390703.59	2231700.92	Метод спутниковых геодезических измерений (определений)	0.10	–
116	390633.75	2231702.13	Метод спутниковых геодезических измерений (определений)	0.10	–
117	390632.83	2231701.98	Метод спутниковых геодезических измерений (определений)	0.10	–
118	390632.04	2231701.50	Метод спутниковых геодезических измерений (определений)	0.10	–
119	390518.74	2231600.09	Метод спутниковых геодезических измерений (определений)	0.10	–
120	390476.01	2231592.68	Метод спутниковых геодезических измерений (определений)	0.10	–
121	390490.95	2231639.56	Метод спутниковых геодезических измерений (определений)	0.10	–
122	390502.23	2231645.51	Метод спутниковых геодезических измерений (определений)	0.10	–
123	390499.89	2231649.93	Метод спутниковых геодезических измерений (определений)	0.10	–
124	390487.72	2231643.50	Метод спутниковых геодезических измерений (определений)	0.10	–
125	390486.97	2231642.89	Метод спутниковых геодезических измерений (определений)	0.10	–
126	390486.50	2231642.05	Метод спутниковых геодезических измерений (определений)	0.10	–
127	390470.45	2231591.71	Метод спутниковых геодезических измерений (определений)	0.10	–
128	390434.00	2231585.39	Метод спутниковых геодезических измерений (определений)	0.10	–
129	390400.38	2231580.33	Метод спутниковых геодезических измерений (определений)	0.10	–
130	390399.97	2231575.20	Метод спутниковых геодезических измерений (определений)	0.10	–
131	390429.84	2231579.71	Метод спутниковых геодезических измерений (определений)	0.10	–
132	390427.90	2231576.08	Метод спутниковых геодезических измерений (определений)	0.10	–
133	390421.46	2231571.99	Метод спутниковых геодезических измерений (определений)	0.10	–
134	390424.14	2231567.77	Метод спутниковых геодезических измерений (определений)	0.10	–
135	390431.13	2231572.21	Метод спутниковых геодезических измерений (определений)	0.10	–
136	390431.62	2231572.62	Метод спутниковых геодезических измерений (определений)	0.10	–
137	390432.00	2231573.14	Метод спутниковых геодезических измерений (определений)	0.10	–
138	390436.03	2231580.67	Метод спутниковых геодезических измерений (определений)	0.10	–
139	390472.80	2231587.05	Метод спутниковых геодезических измерений (определений)	0.10	–
140	390520.30	2231595.29	Метод спутниковых геодезических измерений (определений)	0.10	–
141	390520.96	2231595.50	Метод спутниковых геодезических измерений (определений)	0.10	–
142	390521.54	2231595.89	Метод спутниковых геодезических измерений (определений)	0.10	–
143	390634.64	2231697.12	Метод спутниковых геодезических измерений (определений)	0.10	–
144	390741.23	2231695.26	Метод спутниковых геодезических измерений (определений)	0.10	–
145	390750.38	2231691.29	Метод спутниковых геодезических измерений (определений)	0.10	–
146	390754.76	2231693.70	Метод спутниковых геодезических измерений (определений)	0.10	–
109	390755.72	2231694.41	Метод спутниковых геодезических измерений (определений)	0.10	–

3. Сведения о характерных точках части (частей) границы объекта

Обозначение характерных точек части границы	Координаты, м		Метод определения координат характерной точки	Средняя квадратическая погрешность положения характерной точки (M_t), м	Описание обозначения точки на местности (при наличии)
	X	Y			
1	2	3	4	5	6
–	–	–	–	–	–

Схема расположения границ публичного сервитута (обзорная схема)

Объект: ВЛ-10 кВ Кировская №7 ПС 35 кВ Ухтинка

Местоположение: Пензенская область, Бессоновский район

Использование: Реконструкция и дальнейшая эксплуатация объекта электросетевого хозяйства ВЛ-10 кВ Кировская №7 ПС 35 кВ Ухтинка

Площадь: **18085 кв. м.**

Условные обозначения:

Граница кадастровых кварталов

Проектная граница публичного сервитута

Граница населенного пункта

Без масштаба

Графическое описание местоположения границ публичного сервитута

Схема расположения границ публичного сервитута (Лист 1)

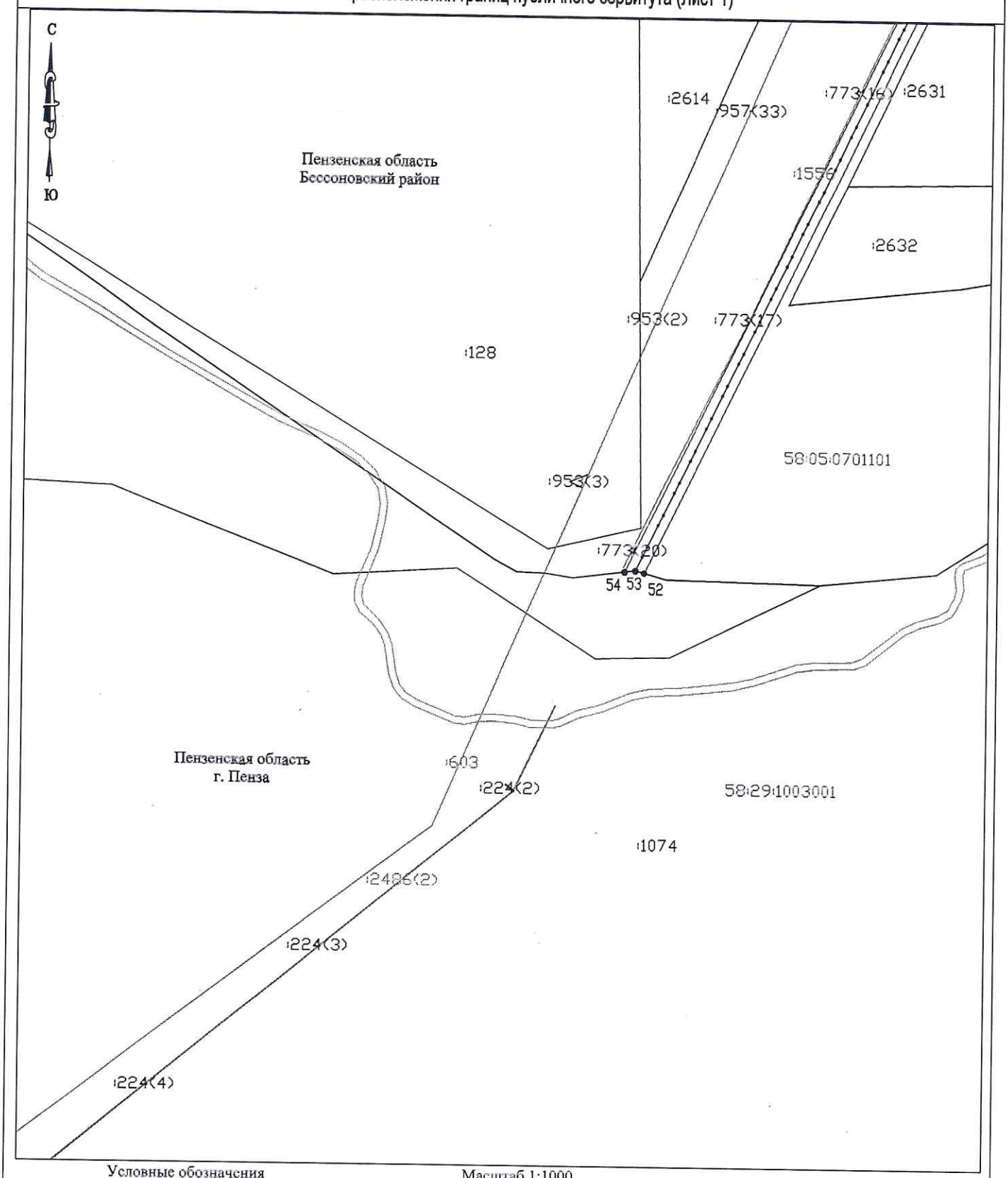

Условные обозначения

Масштаб 1:1000

1 • Обозначение поворотной точки границы публичного сервитута;

Проектируемая граница публичного сервитута;

Обозначение границ кадастрового квартала по сведениям ЕГРН;

58:00:000000 Номер кадастрового квартала по сведениям ЕГРН;

Обозначение границ земельных участков по сведениям ЕГРН;

:36 Кадастровый номер земельных участков по сведениям ЕГРН;

Обозначение границ объектов капитального строительства по сведениям ЕГРН;

:37 Кадастровый номер объектов капитального строительства по сведениям ЕГРН;

Обозначение границы населенного пункта по сведениям ЕГРН;

Обозначение границ береговой линии по сведениям ЕГРН;

Воздушная линия электропередачи - 10 кВ.

Система координат
МСК 58, зона 2

Графическое описание местоположения границ публичного сервитута

Схема расположения границ публичного сервитута (Лист 2)

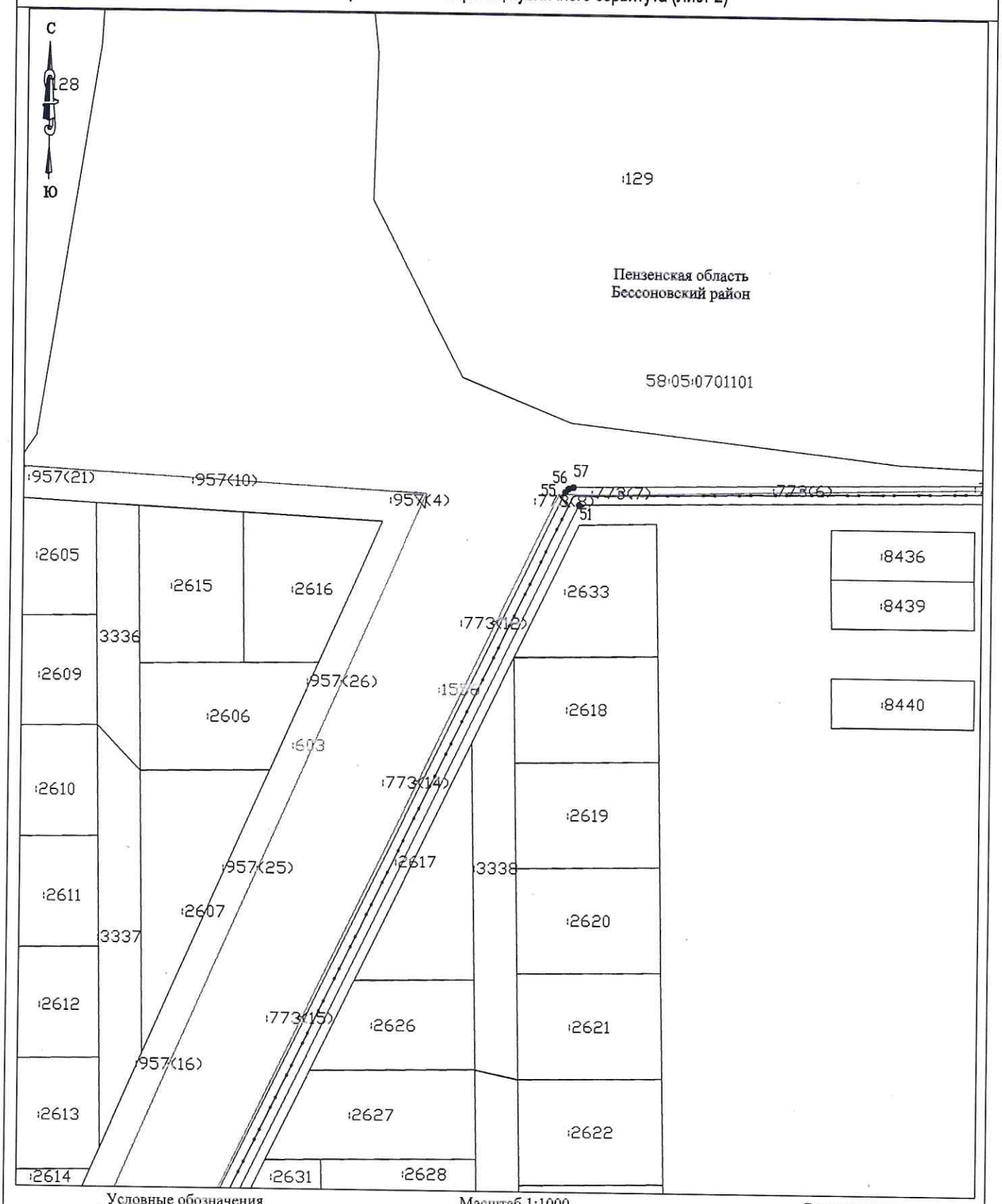

Условные обозначения

Масштаб 1:1000

Система координат МСК 58, зона 2

1 ● Обозначение поворотной точки границы публичного сервитута;

Проектируемая граница публичного сервитута;

Обозначение границ кадастрового квартала по сведениям ЕГРН;

58:00:000000 Номер кадастрового квартала по сведениям ЕГРН;

Обозначение границ земельных участков по сведениям ЕГРН;

:36 Кадастровый номер земельных участков по сведениям ЕГРН;

Обозначение границ объектов капитального строительства по сведениям ЕГРН;

:37 Кадастровый номер объектов капитального строительства по сведениям ЕГРН;

Обозначение границы населенного пункта по сведениям ЕГРН;

Воздушная линия электропередачи - 10 кВ.

Графическое описание местоположения границ публичного сервитута

Схема расположения границ публичного сервитута (Лист 3)

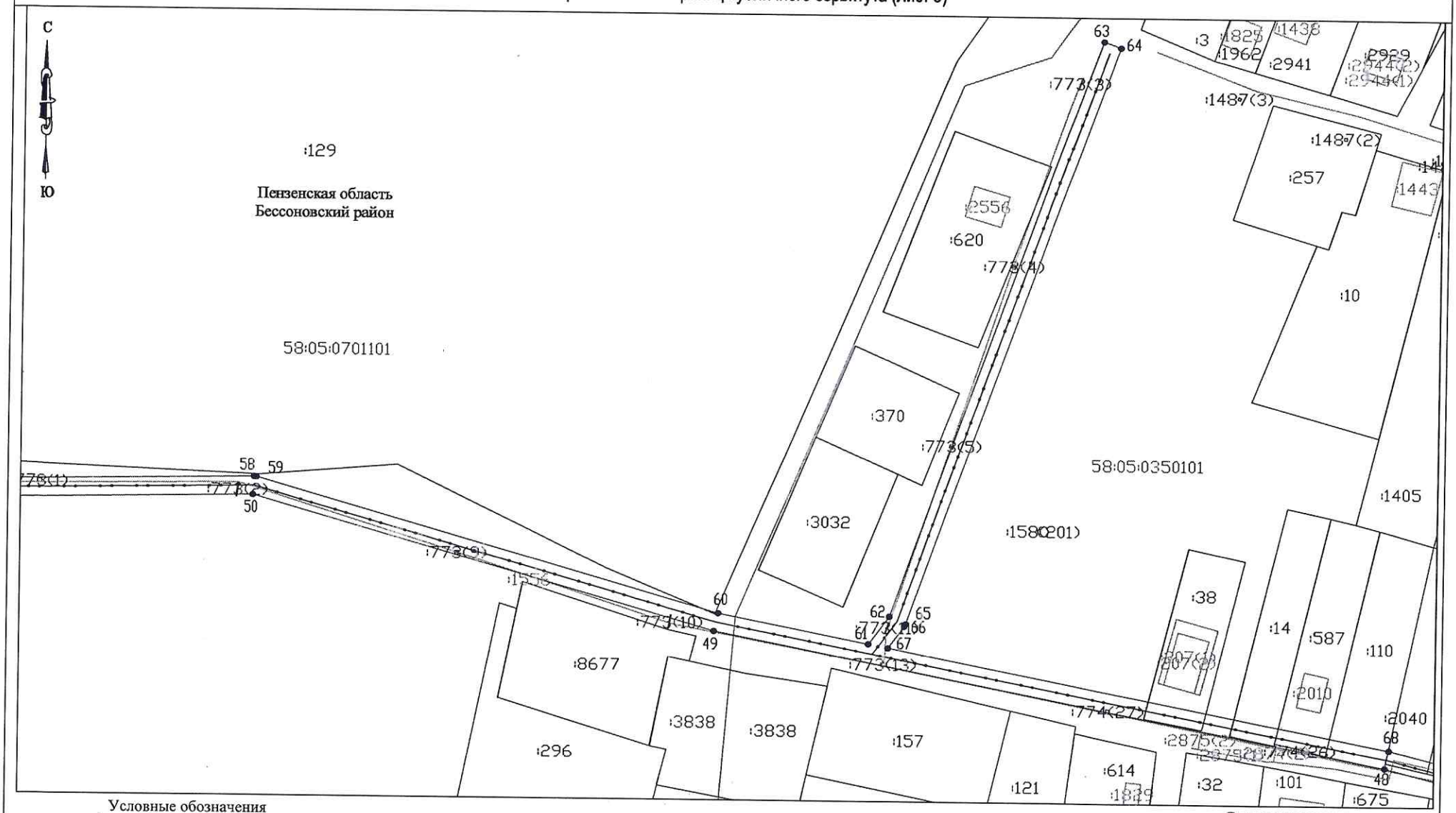

Условные обозначения

- 1 • Обозначение поворотной точки границы публичного сервитута;
- Проектируемая граница публичного сервитута;
- Обозначение границ кадастрового квартала по сведениям ЕГРН;
- 58:00:000000 Номер кадастрового квартала по сведениям ЕГРН;
- Обозначение границ земельных участков по сведениям ЕГРН;
- :36 Кадастровый номер земельных участков по сведениям ЕГРН;
- Обозначение границ объектов капитального строительства по сведениям ЕГРН;
- :37 Кадастровый номер объектов капитального строительства по сведениям ЕГРН;
- Обозначение границы населенного пункта по сведениям ЕГРН;
- Воздушная линия электропередачи - 10 кВ.

Масштаб 1:1000

Система координат
МСК 58, зона 2

Графическое описание местоположения границ публичного сервитута

Схема расположения границ публичного сервитута (Лист 4)

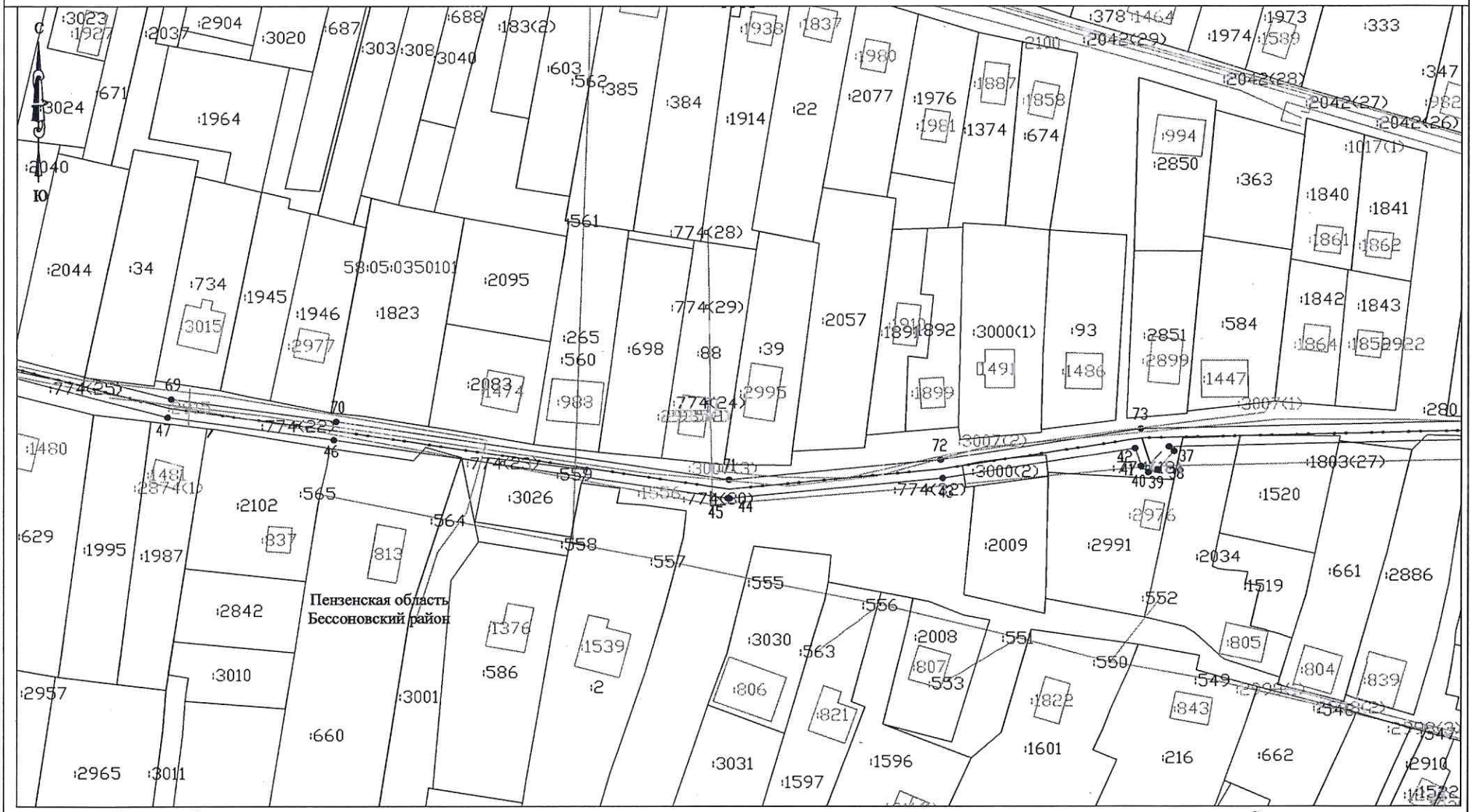

Условные обозначения

- 1● Обозначение поворотной точки границы публичного сервитута;
- Проектируемая граница публичного сервитута;
- Обозначение границ кадастрового квартала по сведениям ЕГРН;
- 58:00:000000 Номер кадастрового квартала по сведениям ЕГРН;
- Обозначение границ земельных участков по сведениям ЕГРН;
- :36 Кадастровый номер земельных участков по сведениям ЕГРН;
- Обозначение границ объектов капитального строительства по сведениям ЕГРН;
- :37 Кадастровый номер объектов капитального строительства по сведениям ЕГРН;
- Обозначение границы населенного пункта по сведениям ЕГРН;
- Воздушная линия электропередачи - 10 кВ.

Масштаб 1:1000

Система координат
МСК 58, зона 2

Графическое описание местоположения границ публичного сервитута

Схема расположения границ публичного сервитута (Лист 5)

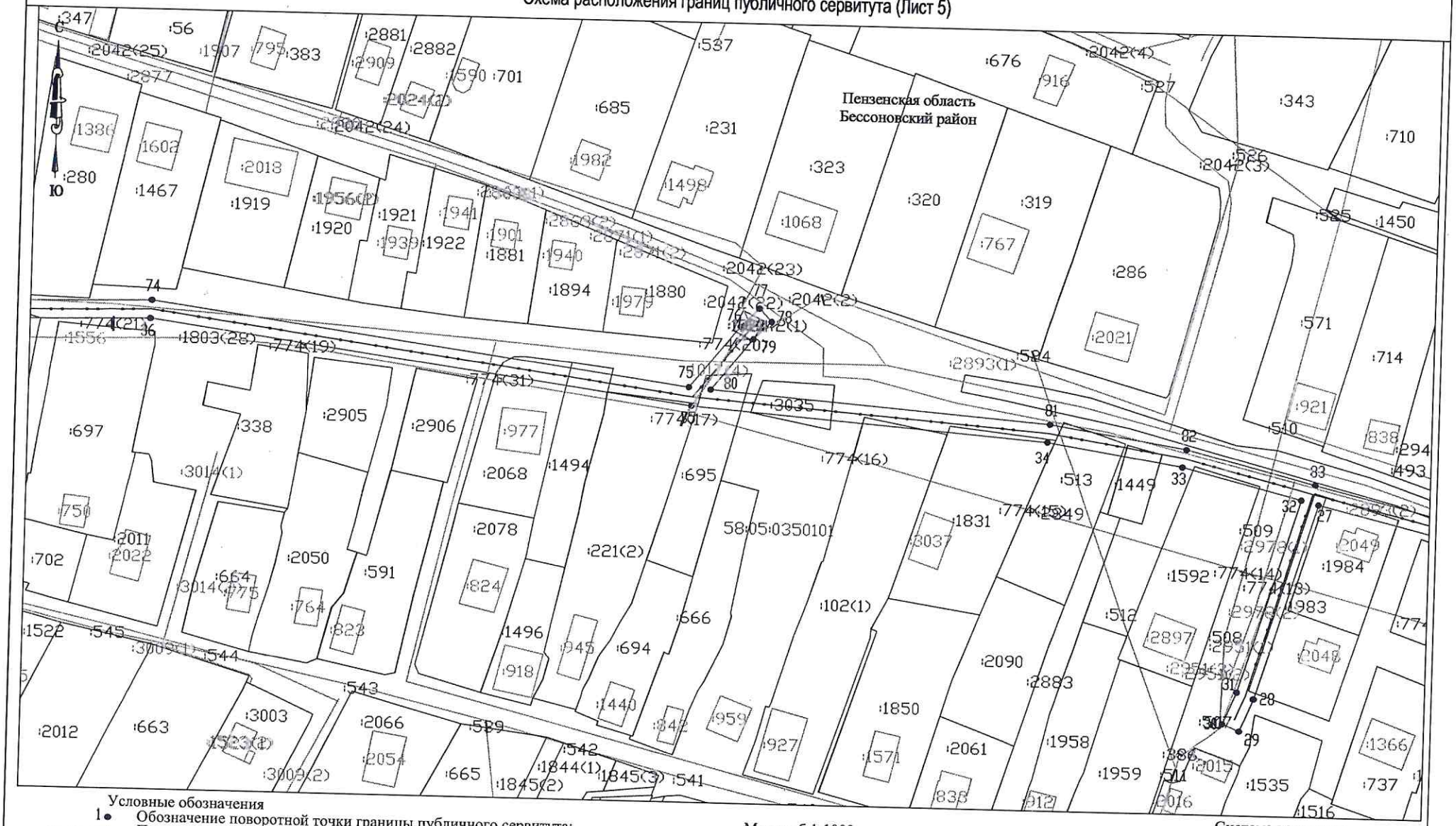

Условные обозначения

1 ● Обозначение поворотной точки границы публичного сервитута;

Проектируемая граница публичного сервитута;

Обозначение границ кадастрового квартала по сведениям ЕГРН;

58:00:000000 Номер кадастрового квартала по сведениям ЕГРН;

Обозначение границ земельных участков по сведениям ЕГРН;

:36 Кадастровый номер земельных участков по сведениям ЕГРН;

Обозначение границ объектов капитального строительства по сведениям ЕГРН;

:37 Кадастровый номер объектов капитального строительства по сведениям ЕГРН;

Обозначение границы населенного пункта по сведениям ЕГРН;

« » Воздушная линия электропередачи - 10 кВ.

Масштаб 1:1000

Система координат
МСК 58, зона 2

Графическое описание местоположения границ публичного сервитута

Схема расположения границ публичного сервитута (Лист 6)

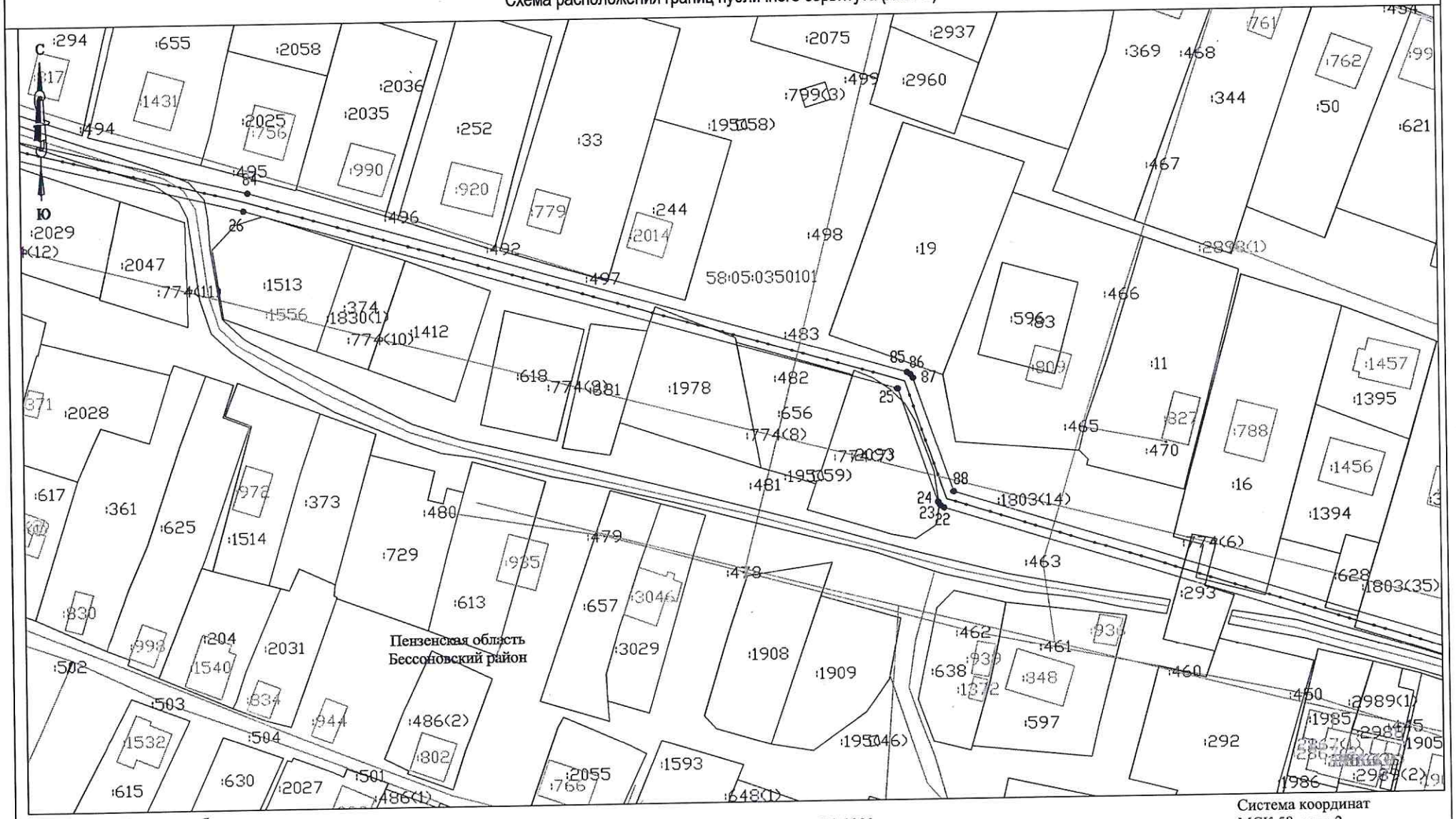

Масштаб 1:1000

Система координат
МСК 58, зона 2

Условные обозначения

1●	Обозначение поворотной точки границы публичного сервитута;
———	Проектируемая граница публичного сервитута;
———	Обозначение границ кадастрового квартала по сведениям ЕГРН;
58:00:000000	Номер кадастрового квартала по сведениям ЕГРН;
———	Обозначение границ земельных участков по сведениям ЕГРН;
:36	Кадастровый номер земельных участков по сведениям ЕГРН;
———	Обозначение границ объектов капитального строительства по сведениям ЕГРН;
:37	Кадастровый номер объектов капитального строительства по сведениям ЕГРН;
———	Обозначение границы населенного пункта по сведениям ЕГРН;
—×—×—	Воздушная линия электропередачи - 10 кВ.

Графическое описание местоположения границ публичного сервитута

Схема расположения границ публичного сервитута (Лист 7)

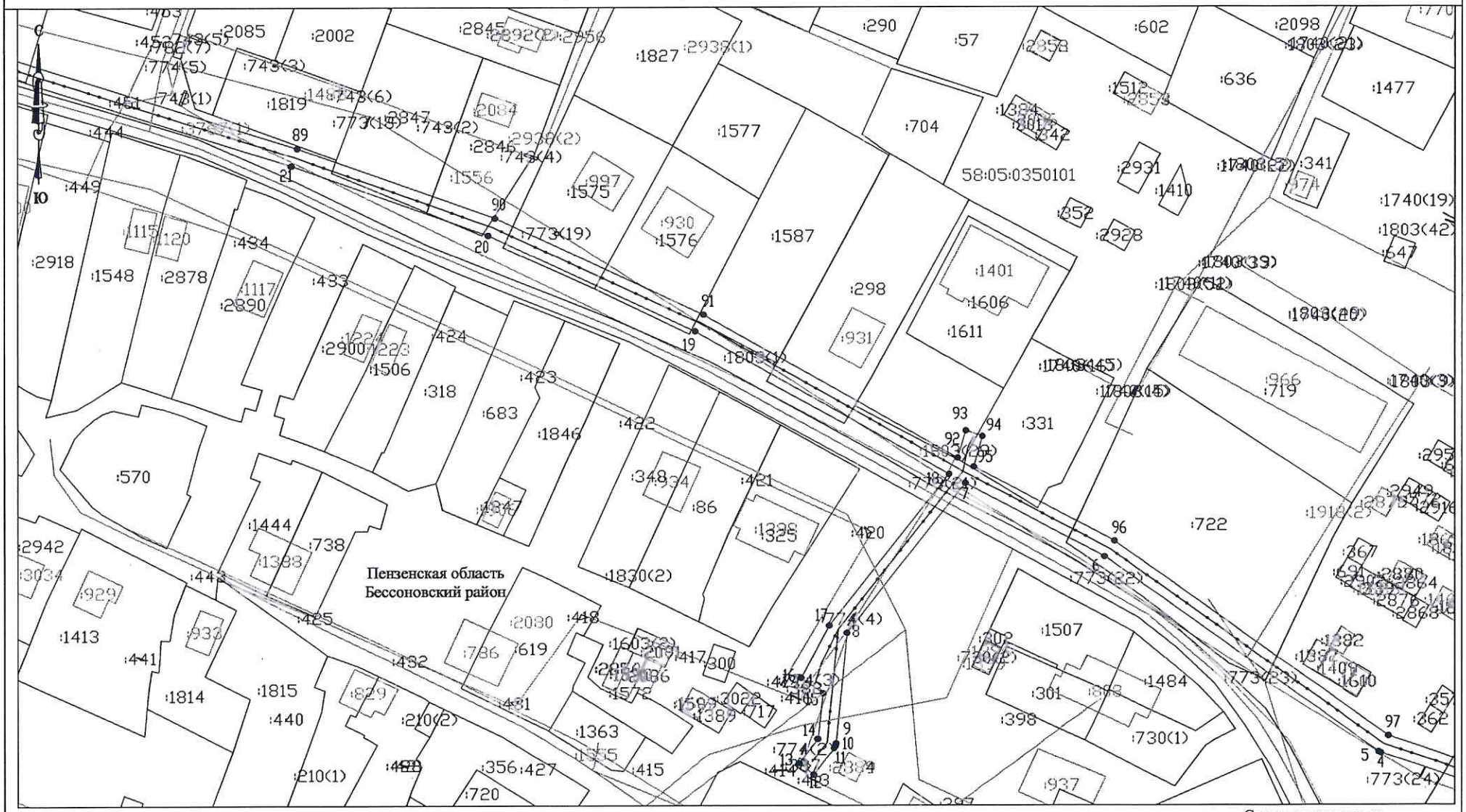

Условные обозначения

- 1 • Обозначение поворотной точки границы публичного сервитута;
- Проектируемая граница публичного сервитута;
- Обозначение границ кадастрового квартала по сведениям ЕГРН;
- 58:00:000000 Номер кадастрового квартала по сведениям ЕГРН;
- Обозначение границ земельных участков по сведениям ЕГРН;
- :36 Кадастровый номер земельных участков по сведениям ЕГРН;
- Обозначение границ объектов капитального строительства по сведениям ЕГРН;
- :37 Кадастровый номер объектов капитального строительства по сведениям ЕГРН;
- Обозначение границы населенного пункта по сведениям ЕГРН;
- Воздушная линия электропередачи - 10 кВ.

Масштаб 1:1000

Система координат
МСК 58, зона 2

Графическое описание местоположения границ публичного сервитута

Схема расположения границ публичного сервитута (Лист 8)

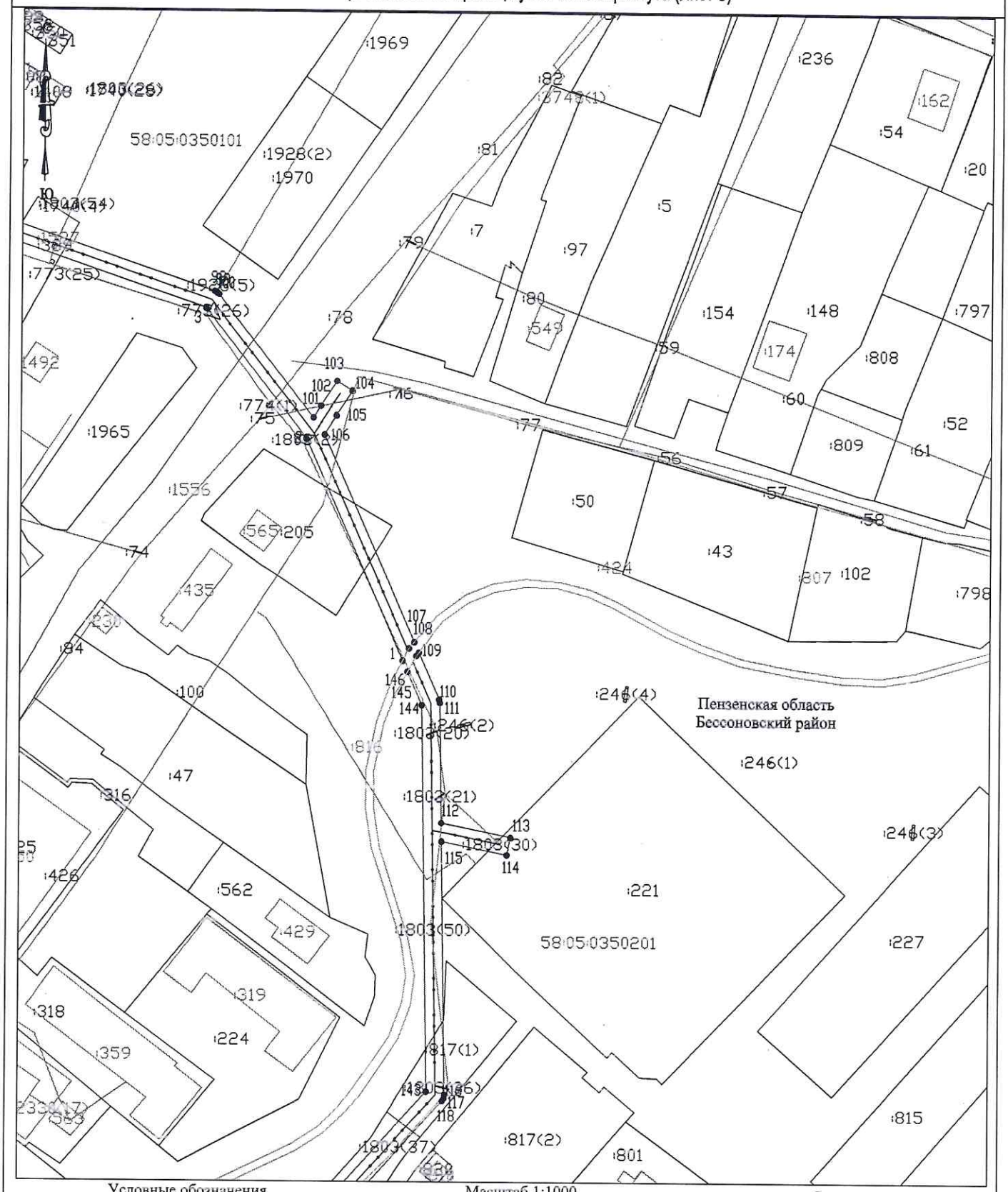

Условные обозначения

Масштаб 1:1000

Система координат МСК 58, зона 2

- 1 • Обозначение поворотной точки границы публичного сервитута;
- Проектируемая граница публичного сервитута;
- Обозначение границ кадастрового квартала по сведениям ЕГРН;
- 58:00:000000 Номер кадастрового квартала по сведениям ЕГРН;
- Обозначение границ земельных участков по сведениям ЕГРН;
- :36 Кадастровый номер земельных участков по сведениям ЕГРН;
- Обозначение границ объектов капитального строительства по сведениям ЕГРН;
- :37 Кадастровый номер объектов капитального строительства по сведениям ЕГРН;
- Обозначение границы населенного пункта по сведениям ЕГРН;
- Обозначение границ береговой линии по сведениям ЕГРН;
- Воздушная линия электропередачи - 10 кВ.

Графическое описание местоположения границ публичного сервитута

Схема расположения границ публичного сервитута (Лист 9)

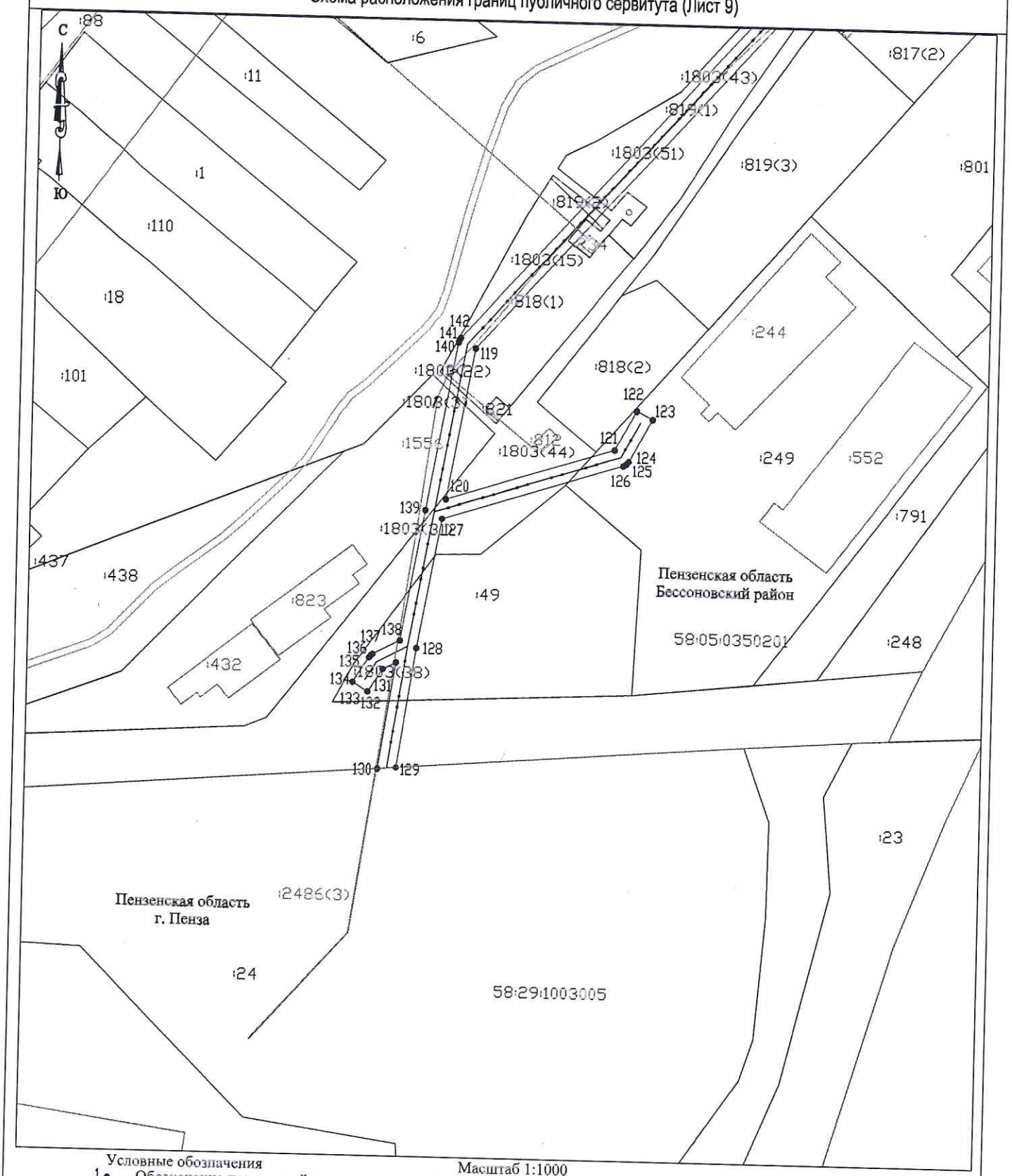

Условные обозначения

Масштаб 1:1000

1 ● Обозначение поворотной точки границы публичного сервитута;

Проектируемая граница публичного сервитута;

Обозначение границ кадастрового квартала по сведениям ЕГРН;

58:00:000000 Номер кадастрового квартала по сведениям ЕГРН;

Обозначение границ земельных участков по сведениям ЕГРН;

:36 Кадастровый номер земельных участков по сведениям ЕГРН;

Обозначение границ объектов капитального строительства по сведениям ЕГРН;

:37 Кадастровый номер объектов капитального строительства по сведениям ЕГРН;

Обозначение границы населенного пункта по сведениям ЕГРН;

Обозначение границ береговой линии по сведениям ЕГРН;

Воздушная линия электропередачи - 10 кВ.

Система координат
МСК 58, зона 2

Площади частей земельных участков занимаемых публичным сервитутом

Объект: ВЛ-10 кВ Кировская №7 ПС 35 кВ Ухтинка;

по адресу: Пензенская область, Бессоновский район;

площадь 18085 кв. м

Кадастровые номера земельных участков, в отношении которых испрашивается публичный сервитут	Площадь земельных участков по сведениям ЕГРН, кв.м	Площадь частей земельных участков, в отношении которых испрашивается публичный сервитут, кв.м
58:05:0350101:1830	*5 075*	*153*
58:05:0000000:1803	*27*	*6*
58:05:0000000:773	*33*	*15*
58:05:0000000:774	*45*	*15*
58:05:0350101:102	*2 800*	*15*
58:05:0350101:110	*1 000*	*82*
58:05:0350101:14	*790*	*59*
58:05:0350101:1449	*200*	*29*
58:05:0350101:1494	*657*	*58*
58:05:0350101:1513	*977*	*<0.5*
58:05:0350101:1520	*784*	*59*
58:05:0350101:1575	*1 275*	*136*
58:05:0350101:1576	*1 189*	*143*
58:05:0350101:1587	*1 623*	*50*
58:05:0350101:1592	*1 173*	*17*
58:05:0350101:16	*2 312*	*68*
58:05:0350101:1611	*989*	*50*
58:05:0350101:1831	*1 402*	*38*
58:05:0350101:1934	*39*	*28*
58:05:0350101:1978	*1 052*	*73*
58:05:0350101:1983	*700*	*120*
58:05:0350101:1984	*700*	*46*
58:05:0350101:2034	*1 195*	*36*
58:05:0350101:2040	*744*	*40*
58:05:0350101:2044	*1 192*	*56*
58:05:0350101:2068	*880*	*94*
58:05:0350101:2093	*1 073*	*49*

58:05:0350101:221	2 600	12
58:05:0350101:2846	917	83
58:05:0350101:2847	1 229	109
58:05:0350101:2849	904	85
58:05:0350101:2886	1 312	15
58:05:0350101:298	1 710	120
58:05:0350101:3000	1 428	57
58:05:0350101:3001	1 398	<0.5
58:05:0350101:3026	476	45
58:05:0350101:3035	230	109
58:05:0350101:310	2 244	127
58:05:0350101:331	993	46
58:05:0350101:34	1 139	<0.5
58:05:0350101:41	687	69
58:05:0350101:587	892	65
58:05:0350101:628	191	14
58:05:0350101:656	773	16
58:05:0350101:660	3 080	11
58:05:0350101:661	1 288	1
58:05:0350101:695	710	74
58:05:0350101:722	3 442	328
58:05:0350201:205	1 200	98
58:05:0350201:221	6 098	19
58:05:0350201:249	8 099	128
58:05:0350201:38	766	78
58:05:0350201:437	4 638	158
58:05:0350201:49	3 320	256
58:05:0350201:817	2 410	141
58:05:0350201:818	2 613	296
58:05:0350201:819	4 220	444
58:05:0701101:129	210 000	1
ЕЗ: 58:05:0000000:622	60	6
*ЕЗ: 58:05:0000000:334	2124	24
Земли свободные от прав третьих лиц		13 515

** - по сведениям ЕГРН часть земельного участка с кадастровым номером: 58:05:0350101:293 (ЕЗ 58:05:0000000:334) территориально расположена в границах участка 58:05:0350101:16, в связи с чем площадь наложения (11 кв.м.) не учитывается*