



СОБРАНИЕ ПРЕДСТАВИТЕЛЕЙ БЕССОНОВСКОГО РАЙОНА ПЕНЗЕНСКОЙ ОБЛАСТИ ЧЕТВЕРТОГО СОЗЫВА

Р Е Ш Е Н И Е

от 10 декабря 2020 года № 606-46/4
с. Бессоновка

О назначении публичных слушаний по проекту внесения изменений в Правила землепользования и застройки муниципального образования Сосновский сельсовет Бессоновского района Пензенской области

На основании постановления администрации Бессоновского района Пензенской области №26 от 17.01.2019 «О подготовке проекта внесения изменений в Правила землепользования и застройки территории Сосновского сельсовета Бессоновского района Пензенской области», в соответствии с Федеральным законом от 06.10.2003 № 131-ФЗ «Об общих принципах организации местного самоуправления в Российской Федерации», руководствуясь статьями 30, 31 и 33 Градостроительного кодекса Российской Федерации и Положением о порядке проведения публичных слушаний в Бессоновском районе Пензенской области,

Собрание представителей Бессоновского района решило:

1. Назначить публичные слушания по вопросу рассмотрения проекта внесения изменений в Правила землепользования и застройки муниципального образования Сосновский сельсовет Бессоновского района Пензенской области, утвержденные решением Собрания представителей Бессоновского района Пензенской области третьего Созыва №469-61/3 от 28.12.2015, согласно приложению.

2. Место и время проведения публичных слушаний:

- Пензенская область, Бессоновский район, д. Никольское, ул. Мещеровка, 1а, рядом со зданием магазина «Весна», **28 января 2021 года, 9 часов 00 минут.**

- Пензенская область, Бессоновский район, с. Сосновка, ул. Асфальтная, 9, в здании администрации Сосновского сельсовета, **28 января 2021 года, 10 часов 00 минут.**

- Пензенская область, Бессоновский район, с. Лопуховка, ул. Лопуховское Лесничество, рядом со зданием магазина, **28 января 2021 года, 11 часов 00 минут.**

- Пензенская область, Бессоновский район, д. Александровка, ул. Крюковка, 43а, рядом со зданием ФАП, **28 января 2021 года, 12 часов 00 минут.**

- Пензенская область, Бессоновский район, д. Васильевка, ул. Центральная, рядом со зданием магазина «Смак», **28 января 2021 года, 13 часов 00 минут;**

- Пензенская область, Бессоновский район, с. Пазелки, ул. Интернациональная, рядом со зданием школы, **28 января 2021 года, 14 часов 00 минут.**

3. Состав оргкомитета утвердить согласно приложению 2.

4. Первое заседание оргкомитета провести 15 декабря 2020 года.

5 Предложения граждан принимаются в отделе градостроительства администрации Бессоновского района (каб.107) по адресу: Пензенская область, Бессоновский район, село Бессоновка, улица Коммунистическая, 2, с **11 декабря 2020 по 27 января 2021 года** с 8 до 16 часов (с 12 до 13 часов перерыв на обед).

6. Опубликовать настоящее решение в официальном информационном бюллетене «Вестник Бессоновского района» и разместить (опубликовать) на официальном сайте администрации района в информационно-телекоммуникационной сети «Интернет».

7. Настоящее решение вступает в силу после его официального опубликования.

8. Контроль за исполнением настоящего решения возложить на главу администрации Бессоновского района Пензенской области.

Глава Бессоновского района

Н.И. Беляев

Содержание

Глава 1. Порядок применения правил землепользования и застройки и внесения в них изменений	4
Статья 1. О регулировании землепользования и застройки органами местного самоуправления	4
Статья 2. Об изменении видов разрешенного использования земельных участков и объектов капитального строительства физическими и юридическими лицами	4
Статья 3. О подготовке документации по планировке территории органами местного самоуправления	6
Статья 4. О проведении общественных обсуждений или публичных слушаний по вопросам землепользования и застройки	8
Статья 5. О внесении изменений в правила землепользования и застройки	13
Статья 6. О регулировании иных вопросов землепользования и застройки	15
Глава 2. Градостроительные регламенты	16
Статья 7. Градостроительный регламент	16
Статья 8. Виды разрешенного использования земельных участков и объектов капитального строительства	18
Статья 9. Градостроительный регламент. Ж-1 Зона застройки индивидуальными жилыми домами	31
Статья 10. Градостроительный регламент. Ж-2 Зона застройки малоэтажными жилыми домами (до 4 этажей, включая мансардный)	33
Статья 11. Градостроительный регламент. ОД-1 Общественно-деловая зона	36
Статья 12. Градостроительный регламент. Р-1 Зона рекреационного назначения	38
Статья 13. Градостроительный регламент. ПР-1 Производственная зона	39
Статья 14. Градостроительный регламент. ТР-1 Зона транспортной инфраструктуры	40
Статья 15. Градостроительный регламент. СХ-1 Производственная зона сельскохозяйственных предприятий	41
Статья 16. Градостроительный регламент. СХ-2 Зона садоводческих или огороднических некоммерческих товариществ	42
Статья 17. Градостроительный регламент. СН-1 Зона кладбищ	43
Статья 18. Градостроительный регламент. СН-2 Зона складирования и захоронения отходов	44
Статья 19. Градостроительный регламент. СН-3 Зона режимных территорий	44
Статья 20. Градостроительный регламент. ОТ-1 Иная зона	45
Статья 21. Описание ограничений использования земельных участков и объектов капитального строительства.	46
Глава 3. Карта градостроительного зонирования	50
Статья 22. Карта градостроительного зонирования	50

Глава 1. Порядок применения правил землепользования и застройки и внесения в них изменений

Статья 1. О регулировании землепользования и застройки органами местного самоуправления

1. Правила землепользования и застройки Сосновского сельсовета (далее также - Правила) являются нормативно-правовым актом Сосновского сельсовета, разработанным в соответствии с Градостроительным кодексом Российской Федерации (далее также – ГрК РФ), Земельным кодексом Российской Федерации, Федеральным законом от 06.10.2003 № 131-ФЗ «Об общих принципах организации местного самоуправления в Российской Федерации» и другими нормативными правовыми актами Российской Федерации, Пензенской области, Бессоновского района и Сосновского сельсовета.

2. Правила землепользования и застройки разработаны с учетом положений о территориальном планировании, содержащихся в генеральном плане Сосновского сельсовета Бессоновского района Пензенской области.

3. В соответствии с Федеральным законом от 06.10.2003 № 131-ФЗ «Об общих принципах организации местного самоуправления в Российской Федерации» (с последующими изменениями) регулирование землепользования и застройки на территории Сосновского сельсовета осуществляет орган местного самоуправления Сосновского сельсовета Бессоновского района в соответствии с уставом.

4. К полномочиям органа местного самоуправления Сосновского сельсовета Бессоновского района в области землепользования и застройки относятся:

- 1) подготовка и утверждение Генерального плана Сосновского сельсовета;
- 2) подготовка и утверждение правил землепользования и застройки Сосновского сельсовета;
- 3) утверждение подготовленной на основе Генерального плана Сосновского сельсовета документации по планировке территории;
- 4) выдача технических заданий на проектирование, заданий на разработку документации по планировке территории;
- 5) выдача разрешений на строительство (за исключением случаев, предусмотренных Градостроительным кодексом Российской Федерации, иными федеральными законами);
- 6) выдача разрешений на ввод объектов в эксплуатацию при осуществлении строительства, реконструкции объектов капитального строительства, расположенных на территории Сосновского сельсовета;
- 7) принятие решений о развитии застроенных территорий;
- 8) утверждение местных нормативов градостроительного проектирования Сосновского сельсовета;
- 9) осуществление в случаях, предусмотренных Градостроительным кодексом Российской Федерации, осмотров зданий, сооружений и выдача рекомендаций об устранении выявленных в ходе таких осмотров нарушений.

Статья 2. Об изменении видов разрешенного использования земельных участков и объектов капитального строительства физическими и юридическими лицами

1. Разрешенное использование земельных участков и объектов капитального строительства может быть следующих видов:

- 1) основные виды разрешенного использования;
- 2) условно - разрешенные виды использования;
- 3) вспомогательные виды разрешенного использования, допустимые только в качестве дополнительных по отношению к основным видам разрешенного использования и условно разрешенным видам использования и осуществляемые совместно с ними.

2. Применительно к каждой территориальной зоне устанавливаются виды разрешенного использования земельных участков и объектов капитального строительства.

2.1. Установление основных видов разрешенного использования земельных участков и объектов капитального строительства является обязательным применительно к каждой территориальной зоне, в отношении которой устанавливается градостроительный регламент.

3. Изменение одного вида разрешенного использования земельных участков и объектов капитального строительства на другой вид такого использования осуществляется в соответствии с градостроительным регламентом при условии соблюдения требований технических регламентов.

4. Основные и вспомогательные виды разрешенного использования земельных участков и объектов капитального строительства правообладателями земельных участков и объектов капитального строительства, за исключением органов государственной власти, органов местного самоуправления, государственных и муниципальных учреждений, государственных и муниципальных унитарных предприятий, выбираются самостоятельно без дополнительных разрешений и согласования.

5. Решения об изменении одного вида разрешенного использования земельных участков и объектов капитального строительства, расположенных на землях, на которые действие градостроительных регламентов не распространяется или для которых градостроительные регламенты не устанавливаются, на другой вид такого использования принимаются в соответствии с федеральными законами.

6. Предоставление разрешения на условно разрешенный вид использования земельного участка или объекта капитального строительства осуществляется в порядке, предусмотренном статьей 39 Градостроительного Кодекса РФ.

7. Физическое или юридическое лицо вправе оспорить в суде решение о предоставлении разрешения на условно разрешенный вид использования земельного участка или объекта капитального строительства либо об отказе в предоставлении такого разрешения

8. Физическое или юридическое лицо, заинтересованное в предоставлении разрешения на условно разрешенный вид использования земельного участка или объекта капитального строительства (далее - разрешение на условно разрешенный вид использования), направляет заявление о предоставлении разрешения на условно разрешенный вид использования в комиссию. Заявление о предоставлении разрешения на условно-разрешенный вид использования может быть направлено в форме электронного документа, подписанного электронной подписью в соответствии с требованиями Федерального закона от 06.04.2011 №63-ФЗ «Об электронной подписи».

9. Проект решения о предоставлении разрешения на условно разрешенный вид использования подлежит рассмотрению на общественных обсуждениях или публичных слушаниях, проводимых в порядке, установленном статьей 5.1 Градостроительного Кодекса РФ, с учетом положений статьи 39 Градостроительного кодекса РФ.

10. В случае, если условно разрешенный вид использования земельного участка или объекта капитального строительства может оказать негативное воздействие на окружающую среду, общественные обсуждения или публичные слушания проводятся с участием правообладателей земельных участков и объектов капитального строительства, подверженных риску такого негативного воздействия.

11. Организатор общественных обсуждений или публичных слушаний направляет сообщения о проведении общественных обсуждений или публичных слушаний по проекту решения о предоставлении разрешения на условно разрешенный вид использования правообладателям земельных участков, имеющих общие границы с земельным участком, применительно к которому запрашивается данное разрешение, правообладателям объектов капитального строительства, расположенных на земельных участках, имеющих общие границы с земельным участком, применительно к которому запрашивается данное разрешение, и правообладателям помещений, являющихся частью объекта капитального строительства, применительно к которому запрашивается данное разрешение. Указанные сообщения направляются не позднее чем через семь рабочих дней со дня поступления заявления заинтересованного лица о предоставлении разрешения на условно разрешенный вид использования.

12. Срок проведения общественных обсуждений или публичных слушаний со дня оповещения жителей Сосновского сельсовета об их проведении до дня опубликования заключения о результатах общественных обсуждений или публичных слушаний определяется уставом Сосновского сельсовета и (или) нормативным правовым актом представительного органа муниципального образования и не может быть более одного месяца.

13. На основании заключения о результатах общественных обсуждений или публичных слушаний по проекту решения о предоставлении разрешения на условно - разрешенный вид использования комиссия осуществляет подготовку рекомендаций о предоставлении разрешения на условно разрешенный вид использования или об отказе в предоставлении такого разрешения с указанием причин принятого решения и направляет их главе администрации Сосновского сельсовета.

14. На основании указанных в 13 настоящей статьи рекомендаций глава администрации Сосновского сельсовета в течение трех дней со дня поступления таких рекомендаций принимает решение о предоставлении разрешения на условно разрешенный вид использования или об отказе в предоставлении такого разрешения. Указанное решение подлежит опубликованию в порядке, установленном для официального опубликования муниципальных правовых актов, иной официальной информации, и размещается на официальном сайте администрации Сосновского сельсовета (при наличии официального сайта муниципального образования) в сети "Интернет".

15. Расходы, связанные с организацией и проведением общественных обсуждений или публичных слушаний по проекту решения о предоставлении разрешения на условно разрешенный вид использования, несет физическое или юридическое лицо, заинтересованное в предоставлении такого разрешения.

16. В случае, если условно - разрешенный вид использования земельного участка или объекта капитального строительства включен в градостроительный регламент в установленном для внесения изменений в правила землепользования и застройки порядке после проведения общественных обсуждений или публичных слушаний по инициативе физического или юридического лица, заинтересованного в предоставлении разрешения на условно разрешенный вид использования, решение о предоставлении разрешения на условно разрешенный вид использования такому лицу принимается без проведения общественных обсуждений или публичных слушаний.

17. Со дня поступления в орган местного самоуправления уведомления о выявлении самовольной постройки от исполнительного органа государственной власти, должностного лица, государственного учреждения или органа местного самоуправления, указанных в части 2 статьи 55.32 Градостроительного кодекса РФ, не допускается предоставление разрешения на условно разрешенный вид использования в отношении земельного участка, на котором расположена такая постройка, или в отношении такой постройки до ее сноса или приведения в соответствие с установленными требованиями, за исключением случаев, если по результатам рассмотрения

данного уведомления органом местного самоуправления в исполнительный орган государственной власти, должностному лицу, в государственное учреждение или орган местного самоуправления, которые указаны в части 2 статьи 55.32 Градостроительного кодекса РФ и от которых поступило данное уведомление, направлено уведомление о том, что наличие признаков самовольной постройки не усматривается либо вступило в законную силу решение суда об отказе в удовлетворении исковых требований о сносе самовольной постройки или ее приведении в соответствие с установленными требованиями.

18. Физическое или юридическое лицо вправе оспорить в судебном порядке решение о предоставлении разрешения на условно разрешенный вид использования или об отказе в предоставлении такого разрешения.

Статья 3. О подготовке документации по планировке территории органами местного самоуправления

1. Видами документации по планировке территории являются: проект планировки территории и проект межевания территории.

2. Подготовка документации по планировке территории осуществляется в целях обеспечения устойчивого развития территорий, выделения элементов планировочной структуры, в том числе выделения элементов планировочной структуры, установления границ земельных участков, установления границ зон планируемого размещения объектов капитального строительства.

3. Подготовка документации по планировке территории в целях размещения объекта капитального строительства является обязательной в следующих случаях:

1) необходимо изъятие земельных участков для государственных или муниципальных нужд в связи с размещением объекта капитального строительства федерального, регионального или местного значения;

2) необходимы установление, изменение или отмена красных линий;

3) необходимо образование земельных участков в случае, если в соответствии с земельным законодательством образование земельных участков осуществляется только в соответствии с проектом межевания территории;

4) размещение объекта капитального строительства планируется на территориях двух и более муниципальных образований, имеющих общую границу (за исключением случая, если размещение такого объекта капитального строительства планируется осуществлять на землях или земельных участках, находящихся в государственной или муниципальной собственности, и для размещения такого объекта капитального строительства не требуются предоставление земельных участков, находящихся в государственной или муниципальной собственности, и установление сервитутов);

5) планируются строительство, реконструкция линейного объекта (за исключением случая, если размещение линейного объекта планируется осуществлять на землях или земельных участках, находящихся в государственной или муниципальной собственности, и для размещения такого линейного объекта не требуются предоставление земельных участков, находящихся в государственной или муниципальной собственности, и установление сервитутов). Правительством Российской Федерации могут быть установлены иные случаи, при которых для строительства, реконструкции линейного объекта не требуется подготовка документации по планировке территории;

6) планируется размещение объекта капитального строительства, не являющегося линейным объектом, и необходимых для обеспечения его функционирования объектов капитального строительства в границах особо охраняемой природной территории или в границах земель лесного фонда.

4. Решение о подготовке документации по планировке территории применительно к территории поселения, за исключением случаев, предусмотренных Градостроительным кодексом, принимается органом местного самоуправления по инициативе указанных органов либо на основании предложений физических или юридических лиц о подготовке документации по планировке территории. В случае подготовки документации по планировке территории заинтересованными лицами, указанными в части 5 настоящего раздела, принятие органом местного самоуправления решения о подготовке документации по планировке территории не требуется.

5. Решения о подготовке документации по планировке территории принимаются самостоятельно:

1) лицами, с которыми заключены договоры о развитии застроенной территории, договоры о комплексном освоении территории, в том числе в целях строительства жилья экономического класса, договоры о комплексном развитии территории по инициативе органа местного самоуправления;

2) лицами, указанными в части 3 статьи 46.9 Градостроительного кодекса РФ;

3) правообладателями существующих линейных объектов, подлежащих реконструкции, в случае подготовки документации по планировке территории в целях их реконструкции (за исключением случая, указанного в части 12.12 статьи 45 Градостроительного кодекса РФ);

4) субъектами естественных монополий, организациями коммунального комплекса в случае подготовки документации по планировке территории для размещения объектов федерального значения, объектов

регионального значения, объектов местного значения (за исключением случая, указанного в части 12.12 статьи 45 Градостроительного кодекса РФ).

6. В случаях, предусмотренных частью 5 настоящей статьи, подготовка документации по планировке территории осуществляется указанными лицами за счет их средств самостоятельно или привлекаемыми организациями в соответствии с законодательством Российской Федерации. Расходы указанных лиц на подготовку документации по планировке территории не подлежат возмещению за счет средств бюджетов бюджетной системы Российской Федерации.

7. Указанное в части 4 настоящей статьи решение подлежит опубликованию в порядке, установленном для официального опубликования муниципальных правовых актов, иной официальной информации, в течение трех дней со дня принятия такого решения и размещается на официальном сайте Сосновского сельсовета в сети «Интернет».

8. Со дня опубликования решения о подготовке документации по планировке территории физические или юридические лица вправе представить в орган местного самоуправления поселения свои предложения о порядке, сроках подготовки и содержании документации по планировке территории.

9. Заинтересованные лица, указанные в части 5 настоящей статьи, осуществляют подготовку документации по планировке территории на основании документов территориального планирования, правил землепользования и застройки (за исключением подготовки документации по планировке территории, предусматривающей размещение линейных объектов) в соответствии с программами комплексного развития систем коммунальной инфраструктуры, программами комплексного развития транспортной инфраструктуры, программами комплексного развития социальной инфраструктуры, нормативами градостроительного проектирования, требованиями технических регламентов, сводов правил с учетом материалов и результатов инженерных изысканий, границ территорий объектов культурного наследия, включенных в единый государственный реестр объектов культурного наследия (памятников истории и культуры) народов Российской Федерации, границ территорий выявленных объектов культурного наследия, границ зон с особыми условиями использования территорий, и направляют ее для утверждения в орган местного самоуправления.

10. Орган местного самоуправления поселения в течение двадцати рабочих дней со дня поступления документации по планировке территории, решение об утверждении которой принимается в соответствии с Градостроительным кодексом органом местного самоуправления поселения, осуществляет проверку такой документации на соответствие требованиям, указанным в части 10 статьи 45 Градостроительного кодекса РФ. По результатам проверки указанные органы обеспечивают рассмотрение документации по планировке территории на общественных обсуждениях или публичных слушаниях либо отклоняют такую документацию и направляют ее на доработку.

11. Проекты планировки территории и проекты межевания территории, решение об утверждении которых принимается в соответствии с Градостроительным кодексом РФ органами местного самоуправления, до их утверждения подлежат обязательному рассмотрению на общественных обсуждениях или публичных слушаниях.

12. Общественные обсуждения или публичные слушания по проекту планировки территории и проекту межевания территории не проводятся в случаях, предусмотренных частью 12 статьи 43 и частью 22 статьи 45 Градостроительного кодекса РФ, а также в случаях, если, проект планировки территории и проект межевания территории подготовлены в отношении:

- 1) территории, в границах которой в соответствии с правилами землепользования и застройки предусматривается осуществление деятельности по комплексному и устойчивому развитию территории;
- 2) территории в границах земельного участка, предоставленного садоводческому или огородническому товариществу для ведения садоводства или огородничества;
- 3) территории для размещения линейных объектов в границах земель лесного фонда.

13. Общественные обсуждения или публичные слушания по проекту планировки территорий и проекту межевания территории проводятся в порядке, установленном статьей 5.1. Градостроительного кодекса РФ, с учетом положений статьи 46 Градостроительного кодекса РФ.

14. Срок проведения общественных обсуждений или публичных слушаний со дня оповещения жителей муниципального образования об их проведении до дня опубликования заключения о результатах общественных обсуждений или публичных слушаний определяется уставом муниципального образования и (или) нормативным правовым актом представительного органа муниципального образования и не может быть менее одного месяца и более трех месяцев.

15. Орган местного самоуправления поселения с учетом протокола общественных обсуждений или публичных слушаний по проекту планировки территории, проекту межевания территории и заключения о результатах общественных обсуждений или публичных слушаний принимает решение об утверждении документации по планировке территории или отклоняет такую документацию и направляет ее на доработку не

позднее чем через двадцать рабочих дней со дня опубликования заключения о результатах общественных обсуждений или публичных слушаний, а в случае, если в соответствии со статьей 46 Градостроительного кодекса РФ общественные обсуждения или публичные слушания не проводятся, в срок, указанный в части 4 статьи 46 Градостроительного кодекса РФ.

16. Основанием для отклонения документации по планировке территории, подготовленной лицами, указанными в части 5 настоящей статьи, и направления ее на доработку является несоответствие такой документации требованиям, указанным в части 10 статьи 45 Градостроительного кодекса РФ. В иных случаях отклонение представленной такими лицами документации по планировке территории не допускается.

17. Утвержденная документация по планировке территории (проекты планировки территории и проекты межевания территории) подлежит опубликованию в порядке, установленном для официального опубликования муниципальных правовых актов, иной официальной информации, в течение семи дней со дня утверждения указанной документации и размещается на официальном сайте Сосновского сельсовета в сети «Интернет».

Статья 4. О проведении общественных обсуждений или публичных слушаний по вопросам землепользования и застройки

1. В целях соблюдения права человека на благоприятные условия жизнедеятельности, прав и законных интересов правообладателей земельных участков и объектов капитального строительства по проектам правил землепользования и застройки, проектам планировки территории, проектам межевания территории, проектам правил благоустройства территорий, проектам, предусматривающим внесение изменений в один из указанных утвержденных документов, проектам решений о предоставлении разрешения на условно разрешенный вид использования земельного участка или объекта капитального строительства, проектам решений о предоставлении разрешения на отклонение от предельных параметров разрешенного строительства, реконструкции объектов капитального строительства (далее также в настоящей статье - проекты) в соответствии с Уставом Сосновского сельсовета и (или) нормативным правовым актом представительного органа муниципального образования и с учетом положений настоящего Градостроительного Кодекса РФ проводятся общественные обсуждения или публичные слушания, за исключением случаев, предусмотренных Градостроительным Кодексом РФ и другими федеральными законами.

2. Участниками общественных обсуждений или публичных слушаний, по проектам правил землепользования и застройки, проектам планировки территории, проектам межевания территории, проектам правил благоустройства территорий, проектам, предусматривающим внесение изменений в один из указанных утвержденных документов, являются граждане, постоянно проживающие на территории Сосновского сельсовета, в отношении которой подготовлены данные проекты, правообладатели находящихся в границах этой территории земельных участков и (или) расположенных на них объектов капитального строительства, а также правообладатели помещений, являющихся частью указанных объектов капитального строительства.

3. Участниками общественных обсуждений или публичных слушаний по проектам решений о предоставлении разрешения на условно разрешенный вид использования земельного участка или объекта капитального строительства, проектам решений о предоставлении разрешения на отклонение от предельных параметров разрешенного строительства, реконструкции объектов капитального строительства являются граждане, постоянно проживающие в пределах территориальной зоны, в границах которой расположен земельный участок или объект капитального строительства, в отношении которых подготовлены данные проекты, правообладатели находящихся в границах этой территориальной зоны земельных участков и (или) расположенных на них объектов капитального строительства, граждане, постоянно проживающие в границах земельных участков, прилегающих к земельному участку, в отношении которого подготовлены данные проекты, правообладатели таких земельных участков или расположенных на них объектов капитального строительства, правообладатели помещений, являющихся частью объекта капитального строительства, в отношении которого подготовлены данные проекты, а в случае, предусмотренном частью 3 статьи 39 Градостроительного Кодекса РФ, также правообладатели земельных участков и объектов капитального строительства, подверженных риску негативного воздействия на окружающую среду в результате реализации данных проектов.

4. Процедура проведения общественных обсуждений состоит из следующих этапов:

1) оповещение о начале общественных обсуждений;

2) размещение проекта, подлежащего рассмотрению на общественных обсуждениях, и информационных материалов к нему на официальном сайте Сосновского сельсовета в информационно-телекоммуникационной сети «Интернет» (далее в настоящем разделе - официальный сайт) и (или) в государственной или муниципальной информационной системе, обеспечивающей проведение общественных обсуждений с использованием информационно-телекоммуникационной сети «Интернет» (далее также - сеть «Интернет»), либо на региональном портале государственных и муниципальных услуг (далее в настоящем разделе - информационные системы) и открытие экспозиции или экспозиций такого проекта;

3) проведение экспозиции или экспозиций проекта, подлежащего рассмотрению на общественных обсуждениях;

4) подготовка и оформление протокола общественных обсуждений;

5) подготовка и опубликование заключения о результатах общественных обсуждений.

5. Процедура проведения публичных слушаний состоит из следующих этапов:

1) оповещение о начале публичных слушаний;

2) размещение проекта, подлежащего рассмотрению на публичных слушаниях, и информационных материалов к нему на официальном сайте администрации Сосновского сельсовета и открытие экспозиции или экспозиций такого проекта;

3) проведение экспозиции или экспозиций проекта, подлежащего рассмотрению на публичных слушаниях;

4) проведение собрания или собраний участников публичных слушаний;

5) подготовка и оформление протокола публичных слушаний;

6) подготовка и опубликование заключения о результатах публичных слушаний.

6. Оповещение о начале общественных обсуждений или публичных слушаний должно содержать:

1) информацию о проекте, подлежащем рассмотрению на общественных обсуждениях или публичных слушаниях, и перечень информационных материалов к такому проекту;

2) информацию о порядке и сроках проведения общественных обсуждений или публичных слушаний по проекту, подлежащему рассмотрению на общественных обсуждениях или публичных слушаниях;

3) информацию о месте, дате открытия экспозиции или экспозиций проекта, подлежащего рассмотрению на общественных обсуждениях или публичных слушаниях, о сроках проведения экспозиции или экспозиций такого проекта, о днях и часах, в которые возможно посещение указанных экспозиции или экспозиций;

4) информацию о порядке, сроке и форме внесения участниками общественных обсуждений или публичных слушаний предложений и замечаний, касающихся проекта, подлежащего рассмотрению на общественных обсуждениях или публичных слушаниях.

7. Оповещение о начале общественных обсуждений также должно содержать информацию об официальном сайте администрации Сосновского сельсовета, на котором будут размещены проект, подлежащий рассмотрению на общественных обсуждениях, и информационные материалы к нему, или информационных системах, в которых будут размещены такой проект и информационные материалы к нему, с использованием которых будут проводиться общественные обсуждения. Оповещение о начале публичных слушаний также должно содержать информацию об официальном сайте администрации Сосновского сельсовета, на котором будут размещены проект, подлежащий рассмотрению на публичных слушаниях, и информационные материалы к нему, информацию о дате, времени и месте проведения собрания или собраний участников публичных слушаний.

8. Оповещение о начале общественных обсуждений или публичных слушаний:

1) не позднее чем за семь дней до дня размещения на официальном сайте или в информационных системах проекта, подлежащего рассмотрению на общественных обсуждениях или публичных слушаниях, подлежит опубликованию в порядке, установленном для официального опубликования муниципальных правовых актов, иной официальной информации, а также в случае, если это предусмотрено муниципальными правовыми актами, в иных средствах массовой информации;

2) распространяется на информационных стендах, оборудованных около здания уполномоченного на проведение общественных обсуждений или публичных слушаний органа местного самоуправления, в местах массового скопления граждан и в иных местах, расположенных на территории, в отношении которой подготовлены соответствующие проекты, и (или) в границах территориальных зон и (или) земельных участков, указанных в части 3 настоящего раздела (далее - территория, в пределах которой проводятся общественные обсуждения или публичные слушания), иными способами, обеспечивающими доступ участников общественных обсуждений или публичных слушаний к указанной информации.

9. В течение всего периода размещения в соответствии с пунктом 2 части 4 и пунктом 2 части 5 настоящей статьи проекта, подлежащего рассмотрению на общественных обсуждениях или публичных слушаниях, и информационных материалов к нему проводятся экспозиция или экспозиции такого проекта. В ходе работы экспозиции должны быть организованы консультирование посетителей экспозиции, распространение информационных материалов о проекте, подлежащем рассмотрению на общественных обсуждениях или публичных слушаниях. Консультирование посетителей экспозиции осуществляется представителями уполномоченного на проведение общественных обсуждений или публичных слушаний органа местного самоуправления или созданного им коллегиального совещательного органа (далее - организатор общественных обсуждений или публичных слушаний) и (или) разработчика проекта, подлежащего рассмотрению на общественных обсуждениях или публичных слушаниях.

10. В период размещения в соответствии с пунктом 2 части 4 и пунктом 2 части 5 настоящей статьи проекта, подлежащего рассмотрению на общественных обсуждениях или публичных слушаниях, и информационных материалов к нему и проведения экспозиции или экспозиций такого проекта участники общественных обсуждений

или публичных слушаний, прошедшие в соответствии с частью 12 настоящей статьи идентификацию, имеют право вносить предложения и замечания, касающиеся такого проекта:

1) посредством официального сайта или информационных систем (в случае проведения общественных обсуждений);

2) в письменной или устной форме в ходе проведения собрания или собраний участников публичных слушаний (в случае проведения публичных слушаний);

3) в письменной форме в адрес организатора общественных обсуждений или публичных слушаний;

4) посредством записи в книге (журнале) учета посетителей экспозиции проекта, подлежащего рассмотрению на общественных обсуждениях или публичных слушаниях.

11. Предложения и замечания, внесенные в соответствии с частью 10 настоящей статьи, подлежат регистрации, а также обязательному рассмотрению организатором общественных обсуждений или публичных слушаний, за исключением случая, предусмотренного частью 15 настоящей статьи.

12. Участники общественных обсуждений или публичных слушаний в целях идентификации представляют сведения о себе (фамилию, имя, отчество (при наличии), дату рождения, адрес места жительства (регистрации) - для физических лиц; наименование, основной государственный регистрационный номер, место нахождения и адрес - для юридических лиц) с приложением документов, подтверждающих такие сведения. Участники общественных обсуждений или публичных слушаний, являющиеся правообладателями соответствующих земельных участков и (или) расположенных на них объектов капитального строительства и (или) помещений, являющихся частью указанных объектов капитального строительства, также представляют сведения соответственно о таких земельных участках, объектах капитального строительства, помещениях, являющихся частью указанных объектов капитального строительства, из Единого государственного реестра недвижимости и иные документы, устанавливающие или удостоверяющие их права на такие земельные участки, объекты капитального строительства, помещения, являющиеся частью указанных объектов капитального строительства.

13. Не требуется представление указанных в части 12 настоящей статьи документов, подтверждающих сведения об участниках общественных обсуждений (фамилию, имя, отчество (при наличии), дату рождения, адрес места жительства (регистрации) - для физических лиц; наименование, основной государственный регистрационный номер, место нахождения и адрес - для юридических лиц), если данными лицами вносятся предложения и замечания, касающиеся проекта, подлежащего рассмотрению на общественных обсуждениях, посредством официального сайта или информационных систем (при условии, что эти сведения содержатся на официальном сайте или в информационных системах). При этом для подтверждения сведений, указанных в части 12 настоящей статьи, может использоваться единая система идентификации и аутентификации.

14. Обработка персональных данных участников общественных обсуждений или публичных слушаний осуществляется с учетом требований, установленных Федеральным законом от 27.07.2006 № 152-ФЗ «О персональных данных».

15. Предложения и замечания, внесенные в соответствии с частью 10 настоящей статьи, не рассматриваются в случае выявления факта представления участником общественных обсуждений или публичных слушаний недостоверных сведений.

16. Организатором общественных обсуждений или публичных слушаний обеспечивается равный доступ к проекту, подлежащему рассмотрению на общественных обсуждениях или публичных слушаниях, всех участников общественных обсуждений или публичных слушаний (в том числе путем предоставления при проведении общественных обсуждений доступа к официальному сайту, информационным системам в многофункциональных центрах предоставления государственных и муниципальных услуг и (или) помещениях органов государственной власти субъектов Российской Федерации, органов местного самоуправления, подведомственных им организаций).

17. Официальный сайт администрации Сосновского сельсовета и (или) информационные системы должны обеспечивать возможность:

1) проверки участниками общественных обсуждений полноты и достоверности отражения на официальном сайте и (или) в информационных системах внесенных ими предложений и замечаний;

2) представления информации о результатах общественных обсуждений, количестве участников общественных обсуждений.

18. Организатор общественных обсуждений или публичных слушаний подготавливает и оформляет протокол общественных обсуждений или публичных слушаний, в котором указываются:

1) дата оформления протокола общественных обсуждений или публичных слушаний;

2) информация об организаторе общественных обсуждений или публичных слушаний;

3) информация, содержащаяся в опубликованном оповещении о начале общественных обсуждений или публичных слушаний, дата и источник его опубликования;

4) информация о сроке, в течение которого принимались предложения и замечания участников общественных обсуждений или публичных слушаний, о территории, в пределах которой проводятся общественные обсуждения или публичные слушания;

5) все предложения и замечания участников общественных обсуждений или публичных слушаний с разделением на предложения и замечания граждан, являющихся участниками общественных обсуждений или публичных слушаний и постоянно проживающих на территории, в пределах которой проводятся общественные обсуждения или публичные слушания, и предложения и замечания иных участников общественных обсуждений или публичных слушаний.

19. К протоколу общественных обсуждений или публичных слушаний прилагается перечень принявших участие в рассмотрении проекта участников общественных обсуждений или публичных слушаний, включающий в себя сведения об участниках общественных обсуждений или публичных слушаний (фамилию, имя, отчество (при наличии), дату рождения, адрес места жительства (регистрации) - для физических лиц; наименование, основной государственный регистрационный номер, место нахождения и адрес - для юридических лиц).

20. Участник общественных обсуждений или публичных слушаний, который внес предложения и замечания, касающиеся проекта, рассмотренного на общественных обсуждениях или публичных слушаниях, имеет право получить выписку из протокола общественных обсуждений или публичных слушаний, содержащую внесенные этим участником предложения и замечания.

21. На основании протокола общественных обсуждений или публичных слушаний организатор общественных обсуждений или публичных слушаний осуществляет подготовку заключения о результатах общественных обсуждений или публичных слушаний.

22. В заключении о результатах общественных обсуждений или публичных слушаний должны быть указаны:

- 1) дата оформления заключения о результатах общественных обсуждений или публичных слушаний;
- 2) наименование проекта, рассмотренного на общественных обсуждениях или публичных слушаниях, сведения о количестве участников общественных обсуждений или публичных слушаний, которые приняли участие в общественных обсуждениях или публичных слушаниях;
- 3) реквизиты протокола общественных обсуждений или публичных слушаний, на основании которого подготовлено заключение о результатах общественных обсуждений или публичных слушаний;
- 4) содержание внесенных предложений и замечаний участников общественных обсуждений или публичных слушаний с разделением на предложения и замечания граждан, являющихся участниками общественных обсуждений или публичных слушаний и постоянно проживающих на территории, в пределах которой проводятся общественные обсуждения или публичные слушания, и предложения и замечания иных участников общественных обсуждений или публичных слушаний. В случае внесения несколькими участниками общественных обсуждений или публичных слушаний одинаковых предложений и замечаний допускается обобщение таких предложений и замечаний;
- 5) аргументированные рекомендации организатора общественных обсуждений или публичных слушаний о целесообразности или нецелесообразности учета внесенных участниками общественных обсуждений или публичных слушаний предложений и замечаний и выводы по результатам общественных обсуждений или публичных слушаний.

23. Заключение о результатах общественных обсуждений или публичных слушаний подлежит опубликованию в порядке, установленном для официального опубликования муниципальных правовых актов, иной официальной информации, и размещается на официальном сайте администрации Сосновского сельсовета и (или) в информационных системах.

24. Уставом Сосновского сельсовета и (или) нормативным правовым актом представительного органа муниципального образования на основании положений Градостроительного Кодекса РФ определяются:

- 1) порядок организации и проведения общественных обсуждений или публичных слушаний по проектам;
- 2) организатор общественных обсуждений или публичных слушаний;
- 3) срок проведения общественных обсуждений или публичных слушаний;
- 4) официальный сайт и (или) информационные системы;
- 5) требования к информационным стендам, на которых размещаются оповещения о начале общественных обсуждений или публичных слушаний;
- 6) форма оповещения о начале общественных обсуждений или публичных слушаний, порядок подготовки и форма протокола общественных обсуждений или публичных слушаний, порядок подготовки и форма заключения о результатах общественных обсуждений или публичных слушаний;
- 7) порядок проведения экспозиции проекта, подлежащего рассмотрению на общественных обсуждениях или публичных слушаниях, а также порядок консультирования посетителей экспозиции проекта, подлежащего рассмотрению на общественных обсуждениях или публичных слушаниях.

25. Срок проведения общественных обсуждений или публичных слушаний по проектам правил благоустройства территорий со дня опубликования оповещения о начале общественных обсуждений или публичных слушаний до дня опубликования заключения о результатах общественных обсуждений или публичных слушаний определяется уставом Сосновского сельсовета и (или) нормативным правовым актом представительного органа муниципального образования и не может быть менее одного месяца и более трех месяцев.

26. Подготовка проекта правил землепользования и застройки может осуществляться применительно ко всем территориям поселений, городских округов, а также к частям территорий поселений, городских округов с последующим внесением в правила землепользования и застройки изменений, относящихся к другим частям территорий поселений, городских округов.

27. Применительно к межселенным территориям подготовка проекта правил землепользования и застройки может осуществляться в случае планирования застройки таких территорий.

28. Подготовка проекта правил землепользования и застройки осуществляется с учетом положений о территориальном планировании, содержащихся в документах территориального планирования, с учетом требований технических регламентов, сведений Единого государственного реестра недвижимости, сведений, документов, материалов, содержащихся в государственных информационных системах обеспечения градостроительной деятельности, заключения о результатах общественных обсуждений или публичных слушаний и предложений заинтересованных лиц. В случае приведения правил землепользования и застройки в соответствие с ограничениями использования объектов недвижимости, установленными на приаэродромной территории, общественные обсуждения или публичные слушания не проводятся.

29. При подготовке правил землепользования и застройки в части установления границ территориальных зон и градостроительных регламентов должна быть обеспечена возможность размещения на территориях поселения, городского округа предусмотренных документами территориального планирования объектов федерального значения, объектов регионального значения, объектов местного значения (за исключением линейных объектов).

30. Применительно к части территории поселения или городского округа подготовка проекта правил землепользования и застройки может осуществляться при отсутствии генерального плана поселения или генерального плана городского округа.

31. Решение о подготовке проекта правил землепользования и застройки принимается главой администрации Сосновского сельсовета с установлением этапов градостроительного зонирования применительно ко всем территориям поселения, либо к различным частям территорий поселения, порядка и сроков проведения работ по подготовке правил землепользования и застройки, иных положений, касающихся организации указанных работ.

32. Одновременно с принятием решения о подготовке проекта правил землепользования и застройки главой Сосновского сельсовета утверждаются состав и порядок деятельности комиссии по подготовке проекта правил землепользования и застройки (далее - комиссия), которая может выступать организатором общественных обсуждений или публичных слушаний при их проведении.

33. Глава администрации Сосновского сельсовета не позднее чем по истечении десяти дней с даты принятия решения о подготовке проекта правил землепользования и застройки обеспечивает опубликование сообщения о принятии такого решения в порядке, установленном для официального опубликования муниципальных правовых актов, иной официальной информации, и размещение указанного сообщения на официальном сайте Администрации Сосновского сельсовета (при наличии официального сайта муниципального образования) в сети "Интернет". Сообщение о принятии такого решения также может быть распространено по радио и телевидению.

34. В случае приведения правил землепользования и застройки в соответствие с ограничениями использования объектов недвижимости, установленными на приаэродромной территории, опубликование сообщения о принятии решения о подготовке проекта о внесении изменений в правила землепользования и застройки не требуется.

35. В указанном в части 33 настоящей статьи сообщении о принятии решения о подготовке проекта правил землепользования и застройки указываются:

- состав и порядок деятельности комиссии;
- последовательность градостроительного зонирования применительно к территориям поселения, городского округа или межселенным территориям либо применительно к различным частям территорий поселения или городского округа (в случае подготовки проекта правил землепользования и застройки применительно к частям территорий поселения или городского округа);
- порядок и сроки проведения работ по подготовке проекта правил землепользования и застройки;
- порядок направления в комиссию предложений заинтересованных лиц по подготовке проекта правил землепользования и застройки;
- иные вопросы организации работ.

36. Проект правил землепользования и застройки, подготовленный применительно к территории исторического поселения федерального значения или к территории исторического поселения регионального значения, подлежит согласованию соответственно с федеральным органом исполнительной власти, уполномоченным Правительством Российской Федерации в области сохранения, использования, популяризации и государственной охраны объектов культурного наследия, органом исполнительной власти Пензенской области, уполномоченным в области охраны объектов культурного наследия, в соответствии с Федеральным законом от

25.06.2002 №73-ФЗ «Об объектах культурного наследия (памятниках истории и культуры) народов Российской Федерации».

37. Орган местного самоуправления Сосновского сельсовета осуществляет проверку проекта правил землепользования и застройки, представленного комиссией, на соответствие требованиям технических регламентов, генеральному плану поселения, схемам территориального планирования муниципального района, схемам территориального планирования двух и более субъектов Российской Федерации, схемам территориального планирования субъекта Российской Федерации, схемам территориального планирования Российской Федерации, сведениям государственного реестра недвижимости, сведения, документам и материалам, содержащимся в государственных информационных системах обеспечения градостроительной деятельности.

38. По результатам проверки орган местного самоуправления направляет проект правил землепользования и застройки главе муниципального образования или в случае обнаружения его несоответствия требованиям и документам, в комиссию на доработку.

39. Глава Сосновского сельсовета при получении от органа местного самоуправления проекта правил землепользования и застройки принимает решение о проведении общественных обсуждений или публичных слушаний по такому проекту в срок не позднее чем через десять дней со дня получения такого проекта.

40. Общественные обсуждения или публичные слушания по проекту правил землепользования и застройки проводятся в порядке, определяемом уставом муниципального образования и (или) нормативным правовым актом представительного органа муниципального образования, в соответствии со статьями 5.1 и 28 Градостроительного кодекса РФ и с частями 13 и 14 статьи 31 Градостроительного кодекса РФ.

41. Продолжительность общественных обсуждений или публичных слушаний по проекту правил землепользования и застройки составляет не менее одного и не более трех месяцев со дня опубликования такого проекта.

42. В случае подготовки изменений в правила землепользования и застройки в части внесения изменений в градостроительный регламент, установленный для конкретной территориальной зоны, общественные обсуждения или публичные слушания по внесению изменений в правила землепользования и застройки проводятся в границах территориальной зоны, для которой установлен такой градостроительный регламент. В этих случаях срок проведения общественных обсуждений или публичных слушаний не может быть более чем один месяц.

43. После завершения общественных обсуждений или публичных слушаний по проекту правил землепользования и застройки комиссия с учетом результатов таких общественных обсуждений или публичных слушаний обеспечивает внесение изменений в проект правил землепользования и застройки и представляет указанный проект главе администрации Сосновского сельсовета. Обязательными приложениями к проекту правил землепользования и застройки являются протокол общественных обсуждений или публичных слушаний и заключение о результатах общественных обсуждений или публичных слушаний, за исключением случаев, если их проведение в соответствии с Градостроительным кодексом РФ не требуется.

44. Глава администрации Сосновского сельсовета в течение десяти дней после представления ему проекта правил землепользования и застройки и указанных в части 15 статьи 31 Градостроительного кодекса РФ обязательных приложений, должен принять решение об утверждении правил землепользования и застройки (в случае принятия нормативного правового акта органа государственной власти субъекта РФ об утверждении правил землепользования и застройки местной администрацией), о направлении указанного проекта в представительный орган местного самоуправления или об отклонении проекта правил землепользования и застройки и о направлении его на доработку с указанием даты его повторного представления.

45. Требования к составу и порядку деятельности комиссии устанавливаются в соответствии с Градостроительным Кодексом РФ и законами субъектов Российской Федерации, нормативными правовыми актами органов местного самоуправления.

Статья 5. О внесении изменений в правила землепользования и застройки

1. Внесение изменений в правила землепользования и застройки осуществляется в порядке, предусмотренном статьями 31 и 32 Градостроительного кодекса РФ, с учетом особенностей установленных статьей 33 Градостроительного кодекса РФ.

2. Основаниями для рассмотрения главой администрации Сосновского сельсовета вопроса о внесении изменений в правила землепользования и застройки являются:

1) несоответствие правил землепользования и застройки генеральному плану Сосновского сельсовета, схеме территориального планирования муниципального района, возникшее в результате внесения в генеральный план или схему территориального планирования муниципального района изменений;

2) поступление от уполномоченного Правительством Российской Федерации федерального органа исполнительной власти обязательного для исполнения в сроки, установленные законодательством Российской Федерации, предписания об устранении нарушений ограничений использования объектов недвижимости,

установленных на приаэродромной территории, которые допущены в правила землепользования и застройки поселения, городского округа, межселенной территории;

3) поступление предложений об изменении границ территориальных зон, изменении градостроительных регламентов;

4) несоответствие сведений о местоположении границ зон с особыми условиями использования территорий, территорий объектов культурного наследия, отображенных на карте градостроительного зонирования, содержащемуся в Едином государственном реестре недвижимости описанию местоположения границ указанных зон, территорий;

5) несоответствие установленных градостроительным регламентом ограничений использования земельных участков и объектов капитального строительства, расположенных полностью или частично в границах зон с особыми условиями использования территорий, территорий достопримечательных мест федерального, регионального и местного значения, содержащимся в Едином государственном реестре недвижимости ограничениям использования объектов недвижимости в пределах таких зон, территорий;

6) установление, изменение, прекращение существования зоны с особыми условиями использования территории, установление, изменение границ территории объекта культурного наследия, территории исторического поселения федерального значения, территории исторического поселения регионального значения.

3. Предложения о внесении изменений в правила землепользования и застройки в комиссию направляются:

1) федеральными органами исполнительной власти в случаях, если правила землепользования и застройки могут воспрепятствовать функционированию, размещению объектов капитального строительства федерального значения;

2) органами исполнительной власти Пензенской области в случаях, если правила землепользования и застройки могут воспрепятствовать функционированию, размещению объектов капитального строительства регионального значения;

3) органами местного самоуправления муниципального района в случаях, если правила землепользования и застройки могут воспрепятствовать функционированию, размещению объектов капитального строительства местного значения;

4) органами местного самоуправления в случаях, если необходимо совершенствовать порядок регулирования землепользования и застройки на соответствующих территории поселения, межселенных территориях;

5) физическими или юридическими лицами в инициативном порядке либо в случаях, если в результате применения правил землепользования и застройки земельные участки и объекты капитального строительства не используются эффективно, причиняется вред их правообладателям, снижается стоимость земельных участков и объектов капитального строительства, не реализуются права и законные интересы граждан и их объединений.

3.1. В случае, если правилами землепользования и застройки не обеспечена в соответствии с частью 3.1 статьи 31 Градостроительного Кодекса РФ возможность размещения на территориях поселения предусмотренных документами территориального планирования объектов федерального значения, объектов регионального значения, объектов местного значения муниципального района (за исключением линейных объектов), уполномоченный федеральный орган исполнительной власти, уполномоченный орган исполнительной власти субъекта Российской Федерации, уполномоченный орган местного самоуправления муниципального района направляют главе поселения требование о внесении изменений в правила землепользования и застройки в целях обеспечения размещения указанных объектов.

3.2. В случае, предусмотренном частью 3.1 статьи 33 Градостроительного кодекса РФ, глава поселения обеспечивают внесение изменений в правила землепользования и застройки в течение тридцати дней со дня получения указанного в части 3.1 статьи 33 Градостроительного кодекса РФ требования.

3.3. В целях внесения изменений в правила землепользования и застройки в случаях, предусмотренных пунктами 3 - 5 части 2 и частью 3.1 статьи 33 Градостроительного кодекса РФ, а также в случае однократного изменения видов разрешенного использования, установленных градостроительным регламентом для конкретной территориальной зоны, без изменения ранее установленных предельных параметров разрешенного строительства, реконструкции объектов капитального строительства и (или) в случае однократного изменения одного или нескольких предельных параметров разрешенного строительства, реконструкции объектов капитального строительства, установленных градостроительным регламентом для конкретной территориальной зоны, не более чем на десять процентов проведение общественных обсуждений или публичных слушаний, опубликование сообщения о принятии решения о подготовке проекта о внесении изменений в правила землепользования и застройки и подготовка предусмотренного частью 4 настоящей статьи заключения комиссии не требуются.

4. Комиссия в течение тридцати дней со дня поступления предложения о внесении изменения в правила землепользования и застройки осуществляет подготовку заключения, в котором содержатся рекомендации о внесении в соответствии с поступившим предложением изменения в правила землепользования и застройки или об отклонении такого предложения с указанием причин отклонения, и направляет это заключение главе местной администрации.

4.1. Проект о внесении изменений в правила землепользования и застройки, предусматривающих приведение данных правил в соответствие с ограничениями использования объектов недвижимости, установленными на приаэродромной территории, рассмотрению комиссией не подлежит.

5. Глава администрации Сосновского сельсовета с учетом рекомендаций, содержащихся в заключении комиссии, в течение тридцати дней принимает решение о подготовке проекта о внесении изменения в правила землепользования и застройки или об отклонении предложения о внесении изменения в данные правила с указанием причин отклонения и направляет копию такого решения заявителем.

6. Глава администрации Сосновского сельсовета после поступления от уполномоченного Правительством Российской Федерации федерального органа исполнительной власти предписания, указанного в пункте 2 части 2 настоящей статьи, обязан принять решение о внесении изменений в правила землепользования и застройки. Предписание, указанное в пункте 2 части 2 настоящей статьи, может быть обжаловано главой администрации Сосновского сельсовета в суде.

7. Со дня поступления в орган местного самоуправления уведомления о выявлении самовольной постройки от исполнительного органа государственной власти, должностного лица, государственного учреждения или органа местного самоуправления, указанных в части 2 статьи 55.32 Градостроительного кодекса РФ, не допускается внесение в правила землепользования и застройки изменений, предусматривающих установление применительно к территориальной зоне, в границах которой расположена такая постройка, вида разрешенного использования земельных участков и объектов капитального строительства, предельных параметров разрешенного строительства, реконструкции объектов капитального строительства, которым соответствуют вид разрешенного использования и параметры такой постройки, до ее сноса или приведения в соответствие с установленными требованиями, за исключением случаев, если по результатам рассмотрения данного уведомления органом местного самоуправления в исполнительный орган государственной власти, должностному лицу, в государственное учреждение или в орган местного самоуправления, которые указаны в части 2 статьи 55.32 Градостроительного кодекса РФ и от которых поступило данное уведомление, направлено уведомление о том, что наличие признаков самовольной постройки не усматривается либо вступило в законную силу решение суда об отказе в удовлетворении исковых требований о сносе самовольной постройки или ее приведении в соответствие с установленными требованиями.

8. В случаях, предусмотренных пунктами 3 - 5 части 2 статьи 33 Градостроительного кодекса РФ, исполнительный орган государственной власти или орган местного самоуправления, уполномоченные на установление зон с особыми условиями использования территорий, границ территорий объектов культурного наследия, утверждение границ территорий исторических поселений федерального значения, исторических поселений регионального значения, направляет главе местной администрации требование об отображении в правилах землепользования и застройки границ зон с особыми условиями использования территорий, территорий объектов культурного наследия, территорий исторических поселений федерального значения, территорий исторических поселений регионального значения, установления ограничений использования земельных участков и объектов капитального строительства в границах таких зон, территорий.

9. В случае поступления требования, предусмотренного частью 8 статьи 33 Градостроительного кодекса РФ, поступления от органа регистрации прав сведений об установлении, изменении или прекращении существования зоны с особыми условиями использования территории, о границах территории объекта культурного наследия либо со дня выявления предусмотренных пунктами 3 - 5 части 2 статьи 33 Градостроительного кодекса РФ оснований для внесения изменений в правила землепользования и застройки глава местной администрации обязан обеспечить внесение изменений в правила землепользования и застройки путем их уточнения в соответствии с таким требованием. При этом утверждение изменений в правила землепользования и застройки в целях их уточнения в соответствии с требованием, предусмотренным частью 8 статьи 33 Градостроительного кодекса РФ, не требуется.

10. Срок уточнения правил землепользования и застройки в соответствии с частью 9 статьи 33 Градостроительного кодекса РФ в целях отображения границ зон с особыми условиями использования территорий, территорий объектов культурного наследия, территорий исторических поселений федерального значения, территорий исторических поселений регионального значения, установления ограничений использования земельных участков и объектов капитального строительства в границах таких зон, территорий не может превышать шесть месяцев со дня поступления требования, предусмотренного частью 8 статьи 33 Градостроительного кодекса РФ, поступления от органа регистрации прав сведений об установлении, изменении или прекращении существования зоны с особыми условиями использования территории, о границах территории объекта культурного наследия либо со дня выявления предусмотренных пунктами 3 - 5 части 2 статьи 33 Градостроительного кодекса РФ оснований для внесения изменений в правила землепользования и застройки.

Статья 6. О регулировании иных вопросов землепользования и застройки

1. Правообладатели земельных участков, размеры которых меньше установленных градостроительным регламентом минимальных размеров земельных участков либо конфигурация, инженерно-геологические или иные

характеристики которых неблагоприятны для застройки, вправе обратиться за разрешениями на отклонение от предельных параметров разрешенного строительства, реконструкции объектов капитального строительства.

2. Правообладатели земельных участков вправе обратиться за разрешениями на отклонение от предельных параметров разрешенного строительства, реконструкции объектов капитального строительства, если такое отклонение необходимо в целях однократного изменения одного или нескольких предельных параметров разрешенного строительства, реконструкции объектов капитального строительства, установленных градостроительным регламентом для конкретной территориальной зоны, не более чем на десять процентов.

3. Отклонение от предельных параметров разрешенного строительства, реконструкции объектов капитального строительства разрешается для отдельного земельного участка при соблюдении требований технических регламентов. Отклонение от предельных параметров разрешенного строительства, реконструкции объектов капитального строительства в части предельного количества этажей, предельной высоты зданий, строений, сооружений и требований к архитектурным решениям объектов капитального строительства в границах территорий исторических поселений федерального или регионального значения не допускается.

4. Заинтересованное в получении разрешения на отклонение от предельных параметров разрешенного строительства, реконструкции объектов капитального строительства лицо направляет в комиссию заявление о предоставлении такого разрешения. Заявление о предоставлении разрешения на отклонение от предельных параметров разрешенного строительства, реконструкции объектов капитального строительства может быть направлено в форме электронного документа, подписанного электронной подписью.

5. Проект решения о предоставлении разрешения на отклонение от предельных параметров разрешенного строительства, реконструкции объектов капитального строительства подлежит рассмотрению на общественных обсуждениях или публичных слушаниях, проводимых в порядке, установленном статьей 5.1 Градостроительного кодекса РФ, с учетом положений статьи 39 Градостроительного кодекса РФ, за исключением случая, указанного в части 2 настоящей статьи. Расходы, связанные с организацией и проведением общественных обсуждений или публичных слушаний по проекту решения о предоставлении разрешения на отклонение от предельных параметров разрешенного строительства, реконструкции объектов капитального строительства, несет физическое или юридическое лицо, заинтересованное в предоставлении такого разрешения.

6. На основании заключения о результатах общественных обсуждений или публичных слушаний по проекту решения о предоставлении разрешения на отклонение от предельных параметров разрешенного строительства, реконструкции объектов капитального строительства комиссия осуществляет подготовку рекомендаций о предоставлении такого разрешения или об отказе в предоставлении такого разрешения с указанием причин принятого решения и направляет указанные рекомендации главе администрации Сосновского сельсовета.

7. Глава администрации Сосновского сельсовета в течение семи дней со дня поступления указанных в части 6 настоящей статьи рекомендаций принимает решение о предоставлении разрешения на отклонение от предельных параметров разрешенного строительства, реконструкции объектов капитального строительства или об отказе в предоставлении такого разрешения с указанием причин принятого решения.

8. Со дня поступления в орган местного самоуправления уведомления о выявлении самовольной постройки от исполнительного органа государственной власти, должностного лица, государственного учреждения или органа местного самоуправления, указанных в части 2 статьи 55.32 Градостроительного кодекса РФ, не допускается предоставление разрешения на отклонение от предельных параметров разрешенного строительства, реконструкции объектов капитального строительства в отношении земельного участка, на котором расположена такая постройка, до ее сноса или приведения в соответствие с установленными требованиями, за исключением случаев, если по результатам рассмотрения данного уведомления органом местного самоуправления в исполнительный орган государственной власти, должностному лицу, в государственное учреждение или орган местного самоуправления, которые указаны в части 2 статьи 55.32 Градостроительного кодекса РФ и от которых поступило данное уведомление, направлено уведомление о том, что наличие признаков самовольной постройки не усматривается либо вступило в законную силу решение суда об отказе в удовлетворении исковых требований о сносе самовольной постройки или ее приведении в соответствие с установленными требованиями.

9. Физическое или юридическое лицо вправе оспорить в судебном порядке решение о предоставлении разрешения на отклонение от предельных параметров разрешенного строительства, реконструкции объектов капитального строительства или об отказе в предоставлении такого разрешения.

10. Предоставление разрешения на отклонение от предельных параметров разрешенного строительства, реконструкции объектов капитального строительства не допускается, если такое отклонение не соответствует ограничениям использования объектов недвижимости, установленным на приаэродромной территории.

Глава 2. Градостроительные регламенты

Статья 7. Градостроительный регламент

1. Градостроительным регламентом определяется правовой режим земельных участков, равно как всего, что находится над и под поверхностью земельных участков и используется в процессе их застройки и

последующей эксплуатации объектов капитального строительства.

2. В градостроительном регламенте в отношении земельных участков и объектов капитального строительства, расположенных в пределах соответствующей территориальной зоны, указываются:

- 1) виды разрешенного использования земельных участков и объектов капитального строительства;
- 2) предельные (минимальные и (или) максимальные) размеры земельных участков и предельные параметры разрешенного строительства, реконструкции объектов капитального строительства;
- 3) ограничения использования земельных участков и объектов капитального строительства, устанавливаемые в соответствии с законодательством Российской Федерации;
- 4) расчетные показатели минимально допустимого уровня обеспеченности территории объектами коммунальной, транспортной, социальной инфраструктур и расчетные показатели максимально допустимого уровня территориальной доступности указанных объектов для населения в случае, если в границах территориальной зоны, применительно к которой устанавливается градостроительный регламент, предусматривается осуществление деятельности по комплексному и устойчивому развитию территории.

3. Градостроительные регламенты устанавливаются с учетом:

- 1) фактического использования земельных участков и объектов капитального строительства в границах территориальной зоны;
- 2) возможности сочетания в пределах одной территориальной зоны различных видов существующего и планируемого использования земельных участков и объектов капитального строительства;
- 3) функциональных зон и характеристик их планируемого развития, определенных документами территориального планирования муниципальных образований;
- 4) видов территориальных зон;
- 5) требований охраны объектов культурного наследия, а также особо охраняемых природных территорий, иных природных объектов.

4. Действие градостроительного регламента распространяется в равной мере на все земельные участки и объекты капитального строительства, расположенные в пределах границ территориальной зоны, обозначенной на карте градостроительного зонирования.

5. Действие градостроительного регламента не распространяется на земельные участки:

- 1) в границах территорий памятников и ансамблей, включенных в единый государственный реестр объектов культурного наследия (памятников истории и культуры) народов Российской Федерации, а также в границах территорий памятников или ансамблей, которые являются выявленными объектами культурного наследия и решения о режиме содержания, параметрах реставрации, консервации, воссоздания, ремонта и приспособлении которых принимаются в порядке, установленном законодательством Российской Федерации об охране объектов культурного наследия;
- 2) в границах территорий общего пользования;
- 3) предназначенные для размещения линейных объектов и (или) занятые линейными объектами;
- 4) предоставленные для добычи полезных ископаемых.

6. Применительно к территориям исторических поселений, достопримечательных мест, землям лечебно-оздоровительных местностей и курортов, зонам с особыми условиями использования территорий градостроительные регламенты устанавливаются в соответствии с законодательством Российской Федерации.

7. Градостроительные регламенты не устанавливаются для земель лесного фонда, земель, покрытых поверхностными водами, земель запаса, земель особо охраняемых природных территорий (за исключением земель лечебно-оздоровительных местностей и курортов), сельскохозяйственных угодий в составе земель сельскохозяйственного назначения, земельных участков, расположенных в границах особых экономических зон и территорий опережающего социально-экономического развития.

8. До установления градостроительных регламентов в отношении земельных участков, включенных в границы населенных пунктов из земель лесного фонда (за исключением лесных участков, которые до 1 января 2016 года предоставлены гражданам или юридическим лицам либо на которых расположены объекты недвижимого имущества, права на которые возникли до 1 января 2016 года, и разрешенное использование либо назначение которых до их включения в границы населенного пункта не было связано с использованием лесов), такие земельные участки используются с учетом ограничений, установленных при использовании городских лесов в соответствии с лесным законодательством.

9. Использование земельных участков, на которые действие градостроительных регламентов не распространяется или для которых градостроительные регламенты не устанавливаются, определяется уполномоченными федеральными органами исполнительной власти, уполномоченными органами исполнительной власти субъектов Российской Федерации или уполномоченными органами местного самоуправления в соответствии с федеральными законами. Использование земельных участков в границах особых экономических зон определяется органами управления особыми экономическими зонами. Использование земель или земельных участков из состава земель лесного фонда, земель или земельных участков, расположенных в границах особо охраняемых природных территорий, определяется соответственно лесохозяйственным регламентом, положением об особо охраняемой природной территории в соответствии с лесным законодательством, законодательством об особо охраняемых природных территориях.

10. Земельные участки или объекты капитального строительства, виды разрешенного использования, предельные (минимальные и (или) максимальные) размеры и предельные параметры которых не соответствуют градостроительному регламенту, могут использоваться без установления срока приведения их в соответствие с градостроительным регламентом, за исключением случаев, если использование таких земельных участков и объектов капитального строительства опасно для жизни или здоровья человека, для окружающей среды, объектов

культурного наследия.

11. Реконструкция указанных в части 8 статьи 36 Градостроительного кодекса РФ объектов капитального строительства может осуществляться только путем приведения таких объектов в соответствие с градостроительным регламентом или путем уменьшения их несоответствия предельным параметрам разрешенного строительства, реконструкции. Изменение видов разрешенного использования указанных земельных участков и объектов капитального строительства может осуществляться путем приведения их в соответствие с видами разрешенного использования земельных участков и объектов капитального строительства, установленными градостроительным регламентом.

12. В случае, если использование указанных в части 8 статьи 36 Градостроительного кодекса РФ земельных участков и объектов капитального строительства продолжается и опасно для жизни или здоровья человека, для окружающей среды, объектов культурного наследия, в соответствии с федеральными законами может быть наложен запрет на использование таких земельных участков и объектов.

Статья 8. Виды разрешенного использования земельных участков и объектов капитального строительства

1. Разрешенное использование земельных участков и объектов капитального строительства может быть следующих видов: основные виды разрешенного использования, условно разрешенные виды использования, вспомогательные виды разрешенного использования, допустимые только в качестве дополнительных по отношению к основным видам разрешенного использования и условно разрешенным видам использования и осуществляемые совместно с ними.

2. Применительно к каждой территориальной зоне устанавливаются виды разрешенного использования земельных участков и объектов капитального строительства.

3. Установление основных видов разрешенного использования земельных участков и объектов капитального строительства является обязательным применительно к каждой территориальной зоне, в отношении которой устанавливается градостроительный регламент.

4. Изменение одного вида разрешенного использования земельных участков и объектов капитального строительства на другой вид такого использования осуществляется в соответствии с градостроительным регламентом при условии соблюдения требований технических регламентов.

5. Основные и вспомогательные виды разрешенного использования земельных участков и объектов капитального строительства правообладателями земельных участков и объектов капитального строительства, за исключением органов государственной власти, органов местного самоуправления, государственных и муниципальных учреждений, государственных и муниципальных унитарных предприятий, выбираются самостоятельно без дополнительных разрешений и согласования.

6. Решения об изменении одного вида разрешенного использования земельных участков и объектов капитального строительства, расположенных на землях, на которые действие градостроительных регламентов не распространяется или для которых градостроительные регламенты не устанавливаются, на другой вид такого использования принимаются в соответствии с федеральными законами.

7. Предоставление разрешения на условно разрешенный вид использования земельного участка или объекта капитального строительства осуществляется в порядке, предусмотренном статьей 39 Градостроительного кодекса РФ.

8. Физическое или юридическое лицо вправе оспорить в суде решение о предоставлении разрешения на условно разрешенный вид использования земельного участка или объекта капитального строительства либо об отказе в предоставлении такого разрешения.

9. Виды разрешенного использования устанавливаются в соответствии с приказом Министерства экономического развития РФ от 01.09.2014 №540 «Об утверждении классификатора видов разрешенного использования земельных участков» (с последующими изменениями).

Классификатор видов разрешенного использования земельных участков

Наименование вида разрешенного использования земельного участка*	Описание вида разрешенного использования земельного участка**	Код (числовое обозначение) вида разрешенного использования земельного участка***
1	2	3
Сельскохозяйственное использование	Ведение сельского хозяйства. Содержание данного вида разрешенного использования включает в себя содержание видов разрешенного использования с кодами 1.1 - 1.20, в том числе размещение зданий и сооружений, используемых для хранения и переработки сельскохозяйственной продукции	1.0
Растениеводство	Осуществление хозяйственной деятельности, связанной с выращиванием	1.1

	сельскохозяйственных культур. Содержание данного вида разрешенного использования включает в себя содержание видов разрешенного использования с кодами 1.2-1.6	
Выращивание зерновых и иных сельскохозяйственных культур	Осуществление хозяйственной деятельности на сельскохозяйственных угодьях, связанной с производством зерновых, бобовых, кормовых, технических, масличных, эфиромасличных, и иных сельскохозяйственных культур	1.2
Овощеводство	Осуществление хозяйственной деятельности на сельскохозяйственных угодьях, связанной с производством картофеля, листовых, плодовых, луковичных и бахчевых сельскохозяйственных культур, в том числе с использованием теплиц	1.3
Выращивание тонирующих, лекарственных, цветочных культур	Осуществление хозяйственной деятельности, в том числе на сельскохозяйственных угодьях, связанной с производством чая, лекарственных и цветочных культур	1.4
Садоводство	Осуществление хозяйственной деятельности, в том числе на сельскохозяйственных угодьях, связанной с выращиванием многолетних плодовых и ягодных культур, винограда, и иных многолетних культур	1.5
Выращивание льна и конопли	Осуществление хозяйственной деятельности, в том числе на сельскохозяйственных угодьях, связанной с выращиванием льна, конопли	1.6
Животноводство	Осуществление хозяйственной деятельности, связанной с производством продукции животноводства, в том числе сенокошение, выпас сельскохозяйственных животных, разведение племенных животных, производство и использование племенной продукции (материала), размещение зданий, сооружений, используемых для содержания и разведения сельскохозяйственных животных, производства, хранения и первичной переработки сельскохозяйственной продукции. Содержание данного вида разрешенного использования включает в себя содержание видов разрешенного использования с кодами 1.8-1.11, 1.15, 1.19, 1.20	1.7
Скотоводство	Осуществление хозяйственной деятельности, в том числе на сельскохозяйственных угодьях, связанной с разведением сельскохозяйственных животных (крупного рогатого скота, овец, коз, лошадей, верблюдов, оленей); сенокошение, выпас сельскохозяйственных животных, производство кормов, размещение зданий, сооружений, используемых для содержания и разведения сельскохозяйственных животных; разведение племенных животных, производство и использование племенной продукции (материала)	1.8
Звероводство	Осуществление хозяйственной деятельности, связанной с разведением в неволе ценных пушных зверей; размещение зданий, сооружений, используемых для содержания и разведения животных, производства, хранения и первичной переработки продукции; разведение племенных животных, производство и использование племенной продукции (материала)	1.9
Птицеводство	Осуществление хозяйственной деятельности, связанной с разведением домашних пород птиц, в том числе водоплавающих; размещение зданий, сооружений, используемых для содержания и разведения животных, производства, хранения и первичной переработки продукции птицеводства; разведение племенных животных, производство и использование племенной продукции (материала)	1.10
Свиноводство	Осуществление хозяйственной деятельности, связанной с разведением свиней; размещение зданий, сооружений, используемых для содержания и разведения животных, производства, хранения и первичной переработки продукции; разведение племенных животных, производство и использование племенной продукции (материала)	1.11
Пчеловодство	Осуществление хозяйственной деятельности, в том числе на сельскохозяйственных угодьях, по разведению, содержанию и использованию пчел и иных полезных насекомых; размещение ульев, иных объектов и оборудования, необходимого для пчеловодства и разведения иных полезных насекомых;	1.12

	размещение сооружений, используемых для хранения и первичной переработки продукции пчеловодства	
Рыбоводство	Осуществление хозяйственной деятельности, связанной с разведением и (или) содержанием, выращиванием объектов рыбоводства (аквакультуры); размещение зданий, сооружений, оборудования, необходимых для осуществления рыбоводства (аквакультуры)	1.13
Научное обеспечение сельского хозяйства	Осуществление научной и селекционной работы, ведения сельского хозяйства для получения ценных с научной точки зрения образцов растительного и животного мира; размещение коллекций генетических ресурсов растений	1.14
Хранение и переработка сельскохозяйственной продукции	Размещение зданий, сооружений, используемых для производства, хранения, первичной и глубокой переработки сельскохозяйственной продукции	1.15
Ведение личного подсобного хозяйства на полевых участках	Производство сельскохозяйственной продукции без права возведения объектов капитального строительства	1.16
Питомники	Выращивание и реализация подраста деревьев и кустарников, используемых в сельском хозяйстве, а также иных сельскохозяйственных культур для получения рассады и семян; размещение сооружений, необходимых для указанных видов сельскохозяйственного производства	1.17
Обеспечение сельскохозяйственного производства	Размещение машинно-транспортных и ремонтных станций, ангаров и гаражей для сельскохозяйственной техники, амбаров, водонапорных башен, трансформаторных станций и иного технического оборудования, используемого для ведения сельского хозяйства	1.18
Сенокошение	Кошение трав, сбор и заготовка сена	1.19
Выпас сельскохозяйственных животных	Выпас сельскохозяйственных животных	1.20
Жилая застройка	Размещение жилых помещений различного вида и обеспечение проживания в них. К жилой застройке относятся здания (помещения в них), предназначенные для проживания человека, за исключением зданий (помещений), используемых: <ul style="list-style-type: none"> - с целью извлечения предпринимательской выгоды из предоставления жилого помещения для временного проживания в них (гостиницы, дома отдыха); - для проживания с одновременным осуществлением лечения или социального обслуживания населения (санатории, дома ребенка, дома престарелых, больницы); - как способ обеспечения непрерывности производства (вахтовые помещения, служебные жилые помещения на производственных объектах); - как способ обеспечения деятельности режимного учреждения (казармы, караульные помещения, места лишения свободы, содержания под стражей). Содержание данного вида разрешенного использования включает в себя содержание видов разрешенного использования с кодами 2.1 - 2.3, 2.5 - 2.7.1	2.0
Для индивидуального жилищного строительства	Размещение жилого дома (отдельно стоящего здания количеством надземных этажей не более чем три, высотой не более двадцати метров, которое состоит из комнат и помещений вспомогательного использования, предназначенных для удовлетворения гражданами бытовых и иных нужд, связанных с их проживанием в таком здании, не предназначенного для раздела на самостоятельные объекты недвижимости); выращивание сельскохозяйственных культур; размещение индивидуальных гаражей и хозяйственных построек	2.1
Малоэтажная многоквартирная жилая застройка	Размещение малоэтажных многоквартирных домов (многоквартирные дома высотой до 4 этажей, включая мансардный); обустройство спортивных и детских площадок, площадок для отдыха; размещение объектов обслуживания жилой застройки во встроенных, пристроенных и встроенно-пристроенных помещениях малоэтажного многоквартирного дома, если общая площадь таких помещений в малоэтажном многоквартирном доме не составляет более 15% общей площади помещений дома	2.1.1
Для ведения личного подсобного хозяйства	Размещение жилого дома, указанного в описании вида разрешенного использования с кодом 2.1;	2.2

(приусадебный земельный участок)	производство сельскохозяйственной продукции; размещение гаража и иных вспомогательных сооружений; содержание сельскохозяйственных животных	
Блокированная жилая застройка	Размещение жилого дома, имеющего одну или несколько общих стен с соседними жилыми домами (количеством этажей не более чем три, при общем количестве совмещенных домов не более десяти и каждый из которых предназначен для проживания одной семьи, имеет общую стену (общие стены) без проемов с соседним домом или соседними домами, расположен на отдельном земельном участке и имеет выход на территорию общего пользования (жилые дома блокированной застройки); разведение декоративных и плодовых деревьев, овощных и ягодных культур; размещение индивидуальных гаражей и иных вспомогательных сооружений; обустройство спортивных и детских площадок, площадок для отдыха	2.3
Передвижное жилье	Размещение сооружений, пригодных к использованию в качестве жилья (палаточные городки, кемпинги, жилые вагончики, жилые прицепы) с возможностью подключения названных сооружений к инженерным сетям, находящимся на земельном участке или на земельных участках, имеющих инженерные сооружения, предназначенных для общего пользования	2.4
Среднеэтажная жилая застройка	Размещение многоквартирных домов этажностью не выше восьми этажей; благоустройство и озеленение; размещение подземных гаражей и автостоянок; обустройство спортивных и детских площадок, площадок для отдыха; размещение объектов обслуживания жилой застройки во встроенных, пристроенных и встроенно-пристроенных помещениях многоквартирного дома, если общая площадь таких помещений в многоквартирном доме не составляет более 20% общей площади помещений дома	2.5
Многоэтажная жилая застройка (высотная застройка)	Размещение многоквартирных домов этажностью девять этажей и выше; благоустройство и озеленение придомовых территорий; обустройство спортивных и детских площадок, хозяйственных площадок и площадок для отдыха; размещение подземных гаражей и автостоянок, размещение объектов обслуживания жилой застройки во встроенных, пристроенных и встроенно-пристроенных помещениях многоквартирного дома в отдельных помещениях дома, если площадь таких помещений в многоквартирном доме не составляет более 15% от общей площади дома	2.6
Обслуживание жилой застройки	Размещение объектов капитального строительства, размещение которых предусмотрено видами разрешенного использования с кодами 3.1, 3.2, 3.3, 3.4, 3.4.1, 3.5.1, 3.6, 3.7, 3.10.1, 4.1, 4.3, 4.4, 4.6, 5.1.2, 5.1.3, если их размещение необходимо для обслуживания жилой застройки, а также связано с проживанием граждан, не причиняет вреда окружающей среде и санитарному благополучию, не нарушает права жителей, не требует установления санитарной зоны	2.7
Хранение автотранспорта	Размещение отдельно стоящих и пристроенных гаражей, в том числе подземных, предназначенных для хранения автотранспорта, в том числе с разделением на машино-места, за исключением гаражей, размещение которых предусмотрено содержанием вида разрешенного использования с кодом 4.9	2.7.1
Общественное использование объектов капитального строительства	Размещение объектов капитального строительства в целях обеспечения удовлетворения бытовых, социальных и духовных потребностей человека. Содержание данного вида разрешенного использования включает в себя содержание видов разрешенного использования с кодами 3.1-3.10.2	3.0
Коммунальное обслуживание	Размещение зданий и сооружений в целях обеспечения физических и юридических лиц коммунальными услугами. Содержание данного вида разрешенного использования включает в себя содержание видов разрешенного использования с кодами 3.1.1-3.1.2	3.1
Предоставление коммунальных услуг	Размещение зданий и сооружений, обеспечивающих поставку воды, тепла, электричества, газа, отвод канализационных стоков, очистку и уборку объектов недвижимости (котельных, водозаборов, очистных сооружений, насосных станций, водопроводов, линий электропередач, трансформаторных подстанций, газопроводов, линий связи, телефонных станций, канализаций, стоянок, гаражей и мастерских для обслуживания уборочной и аварийной техники, сооружений, необходимых для сбора и плавки снега)	3.1.1
Административные здания организаций, обеспечивающих	Размещение зданий, предназначенных для приема физических и юридических лиц в связи с предоставлением им коммунальных услуг	3.1.2

предоставление коммунальных услуг		
Социальное обслуживание	Размещение зданий, предназначенных для оказания гражданам социальной помощи. Содержание данного вида разрешенного использования включает в себя содержание видов разрешенного использования с кодами 3.2.1 - 3.2.4	3.2
Дома социального обслуживания	Размещение зданий, предназначенных для размещения домов престарелых, домов ребенка, детских домов, пунктов ночлега для бездомных граждан; размещение объектов капитального строительства для временного размещения вынужденных переселенцев, лиц, признанных беженцами	3.2.1
Оказание социальной помощи населению	Размещение зданий, предназначенных для служб психологической и бесплатной юридической помощи, социальных, пенсионных и иных служб (службы занятости населения, пункты питания малоимущих граждан), в которых осуществляется прием граждан по вопросам оказания социальной помощи и назначения социальных или пенсионных выплат, а также для размещения общественных некоммерческих организаций: некоммерческих фондов, благотворительных организаций, клубов по интересам	3.2.2
Оказание услуг связи	Размещение зданий, предназначенных для размещения пунктов оказания услуг почтовой, телеграфной, междугородней и международной телефонной связи	3.2.3
Общежития	Размещение зданий, предназначенных для размещения общежитий, предназначенных для проживания граждан на время их работы, службы или обучения, за исключением зданий, размещение которых предусмотрено содержанием вида разрешенного использования с кодом 4.7	3.2.4
Бытовое обслуживание	Размещение объектов капитального строительства, предназначенных для оказания населению или организациям бытовых услуг (мастерские мелкого ремонта, ателье, бани, парикмахерские, прачечные, химчистки, похоронные бюро)	3.3
Здравоохранение	Размещение объектов капитального строительства, предназначенных для оказания гражданам медицинской помощи. Содержание данного вида разрешенного использования включает в себя содержание видов разрешенного использования с кодами 3.4.1 - 3.4.2	3.4
Амбулаторно-поликлиническое обслуживание	Размещение объектов капитального строительства, предназначенных для оказания гражданам амбулаторно-поликлинической медицинской помощи (поликлиники, фельдшерские пункты, пункты здравоохранения, центры матери и ребенка, диагностические центры, молочные кухни, станции донорства крови, клинические лаборатории)	3.4.1
Стационарное медицинское обслуживание	Размещение объектов капитального строительства, предназначенных для оказания гражданам медицинской помощи в стационарах (больницы, родильные дома, диспансеры, научно-медицинские учреждения и прочие объекты, обеспечивающие оказание услуги по лечению в стационаре); размещение станций скорой помощи; размещение площадок санитарной авиации	3.4.2
Медицинские организации особого назначения	Размещение объектов капитального строительства для размещения медицинских организаций, осуществляющих проведение судебно-медицинской и патолого-анатомической экспертизы (морги)	3.4.3
Образование и просвещение	Размещение объектов капитального строительства, предназначенных для воспитания, образования и просвещения. Содержание данного вида разрешенного использования включает в себя содержание видов разрешенного использования с кодами 3.5.1 - 3.5.2	3.5
Дошкольное, начальное и среднее общее образование	Размещение объектов капитального строительства, предназначенных для просвещения, дошкольного, начального и среднего общего образования (детские ясли, детские сады, школы, лицеи, гимназии, художественные, музыкальные школы, образовательные кружки и иные организации, осуществляющие деятельность по воспитанию, образованию и просвещению, в том числе зданий, спортивных сооружений, предназначенных для занятия обучающихся физической культурой и спортом)	3.5.1
Среднее и высшее профессиональное образование	Размещение объектов капитального строительства, предназначенных для профессионального образования и просвещения (профессиональные технические училища, колледжи, художественные, музыкальные училища, общества знаний, институты, университеты, организации по переподготовке и повышению квалификации специалистов и иные организации, осуществляющие деятельность по образованию и просвещению, в том числе зданий, спортивных сооружений, предназначенных для занятия обучающихся физической культурой и	3.5.2

	спортом)	
Культурное развитие	Размещение зданий и сооружений, предназначенных для размещения объектов культуры. Содержание данного вида разрешенного использования включает в себя содержание видов разрешенного использования с кодами 3.6.1-3.6.3	3.6
Объекты культурно-досуговой деятельности	Размещение зданий, предназначенных для размещения музеев, выставочных залов, художественных галерей, домов культуры, библиотек, кинотеатров и кинозалов, театров, филармоний, концертных залов, планетариев	3.6.1
Парки культуры и отдыха	Размещение парков культуры и отдыха	3.6.2
Цирки и зверинцы	Размещение зданий и сооружений для размещения цирков, зверинцев, зоопарков, зоосадов, океанариумов и осуществления сопутствующих видов деятельности по содержанию диких животных в неволе	3.6.3
Религиозное использование	Размещение зданий и сооружений религиозного использования. Содержание данного вида разрешенного использования включает в себя содержание видов разрешенного использования с кодами 3.7.1-3.7.2	3.7
Осуществление религиозных обрядов	Размещение зданий и сооружений, предназначенных для совершения религиозных обрядов и церемоний (в том числе церкви, соборы, храмы, часовни, мечети, молельные дома, синагоги)	3.7.1
Религиозное управление и образование	Размещение зданий, предназначенных для постоянного местонахождения духовных лиц, паломников и послушников в связи с осуществлением ими религиозной службы, а также для осуществления благотворительной и религиозной образовательной деятельности (монастыри, скиты, дома священнослужителей, воскресные и религиозные школы, семинарии, духовные училища)	3.7.2
Общественное управление	Размещение зданий, предназначенных для размещения органов и организаций общественного управления. Содержание данного вида разрешенного использования включает в себя содержание видов разрешенного использования с кодами 3.8.1-3.8.2	3.8
Государственное управление	Размещение зданий, предназначенных для размещения государственных органов, государственного пенсионного фонда, органов местного самоуправления, судов, а также организаций, непосредственно обеспечивающих их деятельность или оказывающих государственные и (или) муниципальные услуги	3.8.1
Представительская деятельность	Размещение зданий, предназначенных для дипломатических представительств иностранных государств и субъектов Российской Федерации, консульских учреждений в Российской Федерации	3.8.2
Обеспечение научной деятельности	Размещение зданий и сооружений для обеспечения научной деятельности. Содержание данного вида разрешенного использования включает в себя содержание видов разрешенного использования с кодами 3.9.1 - 3.9.3	3.9
Обеспечение деятельности в области гидрометеорологии и смежных с ней областях	Размещение объектов капитального строительства, предназначенных для наблюдений за физическими и химическими процессами, происходящими в окружающей среде, определения ее гидрометеорологических, агрометеорологических и гелиогеофизических характеристик, уровня загрязнения атмосферного воздуха, почв, водных объектов, в том числе по гидробиологическим показателям, и околоземного - космического пространства, зданий и сооружений, используемых в области гидрометеорологии и смежных с ней областях (доплеровские метеорологические радиолокаторы, гидрологические посты и другие)	3.9.1
Проведение научных исследований	Размещение зданий и сооружений, предназначенных для проведения научных изысканий, исследований и разработок (научно-исследовательские и проектные институты, научные центры, инновационные центры, государственные академии наук, опытно-конструкторские центры, в том числе отраслевые)	3.9.2
Проведение научных испытаний	Размещение зданий и сооружений для проведения изысканий, испытаний опытных промышленных образцов, для размещения организаций, осуществляющих научные изыскания, исследования и разработки, научные и селекционные работы, ведение сельского и лесного хозяйства для получения ценных с научной точки зрения образцов растительного и животного мира	3.9.3
Ветеринарное обслуживание	Размещение объектов капитального строительства, предназначенных для оказания ветеринарных услуг, содержания или разведения животных, не являющихся сельскохозяйственными, под надзором человека. Содержание данного вида разрешенного использования включает в себя содержание	3.10

	видов разрешенного использования с кодами 3.10.1 - 3.10.2	
Амбулаторное ветеринарное обслуживание	Размещение объектов капитального строительства, предназначенных для оказания ветеринарных услуг без содержания животных	3.10.1
Приюты для животных	Размещение объектов капитального строительства, предназначенных для оказания ветеринарных услуг в стационаре; размещение объектов капитального строительства, предназначенных для содержания, разведения животных, не являющихся сельскохозяйственными, под надзором человека, оказания услуг по содержанию и лечению бездомных животных; размещение объектов капитального строительства, предназначенных для организации гостиниц для животных	3.10.2
Предпринимательство	Размещение объектов капитального строительства в целях извлечения прибыли на основании торговой, банковской и иной предпринимательской деятельности. Содержание данного вида разрешенного использования включает в себя содержание видов разрешенного использования, предусмотренных кодами 4.1-4.10	4.0
Деловое управление	Размещение объектов капитального строительства с целью: размещения объектов управленческой деятельности, не связанной с государственным или муниципальным управлением и оказанием услуг, а также с целью обеспечения совершения сделок, не требующих передачи товара в момент их совершения между организациями, в том числе биржевая деятельность (за исключением банковской и страховой деятельности)	4.1
Объекты торговли (торговые центры, торгово-развлекательные центры (комплексы))	Размещение объектов капитального строительства, общей площадью свыше 5000 кв. м с целью размещения одной или нескольких организаций, осуществляющих продажу товаров, и (или) оказание услуг в соответствии с содержанием видов разрешенного использования с кодами 4.5 - 4.8.2; размещение гаражей и (или) стоянок для автомобилей сотрудников и посетителей торгового центра	4.2
Рынки	Размещение объектов капитального строительства, сооружений, предназначенных для организации постоянной или временной торговли (ярмарка, рынок, базар), с учетом того, что каждое из торговых мест не располагает торговой площадью более 200 кв. м; размещение гаражей и (или) стоянок для автомобилей сотрудников и посетителей рынка	4.3
Магазины	Размещение объектов капитального строительства, предназначенных для продажи товаров, торговая площадь которых составляет до 5000 кв. м	4.4
Банковская и страховая деятельность	Размещение объектов капитального строительства, предназначенных для размещения организаций, оказывающих банковские и страховые услуги	4.5
Общественное питание	Размещение объектов капитального строительства в целях устройства мест общественного питания (рестораны, кафе, столовые, закусочные, бары)	4.6
Гостиничное обслуживание	Размещение гостиниц, а также иных зданий, используемых с целью извлечения предпринимательской выгоды из предоставления жилого помещения для временного проживания в них	4.7
Развлечения	Размещение зданий и сооружений, предназначенных для развлечения. Содержание данного вида разрешенного использования включает в себя содержание видов разрешенного использования с кодами 4.8.1 - 4.8.3	4.8
Развлекательные мероприятия	Размещение зданий и сооружений, предназначенных для организации развлекательных мероприятий, путешествий, для размещения дискотек и танцевальных площадок, ночных клубов, аквапарков, боулинга, аттракционов и т. п., игровых автоматов (кроме игрового оборудования, используемого для проведения азартных игр), игровых площадок	4.8.1
	Размещение зданий и сооружений, предназначенных для размещения букмекерских контор, тотализаторов, их пунктов приема ставок вне игорных зон	4.8.2
Проведение азартных игр в игорных зонах	Размещение зданий и сооружений в игорных зонах, где допускается размещение игорных заведений, залов игровых автоматов, используемых для проведения азартных игр и игровых столов, а также размещение гостиниц и заведений общественного питания для посетителей игорных зон	4.8.3
Служебные гаражи	Размещение постоянных или временных гаражей, стоянок для хранения служебного автотранспорта, используемого в целях осуществления видов деятельности, предусмотренных видами разрешенного использования с кодами 3.0, 4.0, а также для стоянки и хранения транспортных средств общего пользования, в том числе в депо	4.9

Объекты дорожного сервиса	Размещение зданий и сооружений дорожного сервиса. Содержание данного вида разрешенного использования включает в себя содержание видов разрешенного использования с кодами 4.9.1.1 - 4.9.1.4	4.9.1
Заправка транспортных средств	Размещение автозаправочных станций; размещение магазинов сопутствующей торговли, зданий для организации общественного питания в качестве объектов дорожного сервиса	4.9.1.1
Обеспечение дорожного отдыха	Размещение зданий для предоставления гостиничных услуг в качестве дорожного сервиса (мотелей), а также размещение магазинов сопутствующей торговли, зданий для организации общественного питания в качестве объектов дорожного сервиса	4.9.1.2
Автомобильные мойки	Размещение автомобильных моек, а также размещение магазинов сопутствующей торговли	4.9.1.3
Ремонт автомобилей	Размещение мастерских, предназначенных для ремонта и обслуживания автомобилей, и прочих объектов дорожного сервиса, а также размещение магазинов сопутствующей торговли	4.9.1.4
Выставочно-ярмарочная деятельность	Размещение объектов капитального строительства, сооружений, предназначенных для осуществления выставочно-ярмарочной и конгрессной деятельности, включая деятельность, необходимую для обслуживания указанных мероприятий (застройка экспозиционной площади, организация питания участников мероприятий)	4.10
Отдых (рекреация)	Обустройство мест для занятия спортом, физической культурой, пешими или верховыми прогулками, отдыха и туризма, наблюдения за природой, пикников, охоты, рыбалки и иной деятельности; создание и уход за городскими лесами, скверами, прудами, озерами, водохранилищами, пляжами, а также обустройство мест отдыха в них. Содержание данного вида разрешенного использования включает в себя содержание видов разрешенного использования с кодами 5.1 - 5.5	5.0
Спорт	Размещение зданий и сооружений для занятия спортом. Содержание данного вида разрешенного использования включает в себя содержание видов разрешенного использования с кодами 5.1.1 - 5.1.7	5.1
Обеспечение спортивно-зрелищных мероприятий	Размещение спортивно-зрелищных зданий и сооружений, имеющих специальные места для зрителей от 500 мест (стадионов, дворцов спорта, ледовых дворцов, ипподромов)	5.1.1
Обеспечение занятий спортом в помещениях	Размещение спортивных клубов, спортивных залов, бассейнов, физкультурно-оздоровительных комплексов в зданиях и сооружениях	5.1.2
Площадки для занятий спортом	Размещение площадок для занятия спортом и физкультурой на открытом воздухе (физкультурные площадки, беговые дорожки, поля для спортивной игры)	5.1.3
Оборудованные площадки для занятий спортом	Размещение сооружений для занятия спортом и физкультурой на открытом воздухе (теннисные корты, автодромы, мотодромы, трамплины, спортивные стрельбища)	5.1.4
Водный спорт	Размещение спортивных сооружений для занятия водными видами спорта (причалы и сооружения, необходимые для организации водных видов спорта и хранения соответствующего инвентаря)	5.1.5
Авиационный спорт	Размещение спортивных сооружений для занятия авиационными видами спорта (ангары, взлетно-посадочные площадки и иные сооружения, необходимые для организации авиационных видов спорта и хранения соответствующего инвентаря)	5.1.6
Спортивные базы	Размещение спортивных баз и лагерей, в которых осуществляется спортивная подготовка длительно проживающих в них лиц	5.1.7
Природно-познавательный туризм	Размещение баз и палаточных лагерей для проведения походов и экскурсий по ознакомлению с природой, пеших и конных прогулок, устройство троп и дорожек, размещение щитов с познавательными сведениями об окружающей природной среде; осуществление необходимых природоохранных и природовосстановительных мероприятий	5.2
Туристическое обслуживание	Размещение пансионатов, туристических гостиниц, кемпингов, домов отдыха, не оказывающих услуги по лечению, а также иных зданий, используемых с целью извлечения предпринимательской выгоды из предоставления жилого помещения для временного проживания в них; размещение детских лагерей	5.2.1
Охота и рыбалка	Обустройство мест охоты и рыбалки, в том числе размещение дома охотника или рыболова, сооружений, необходимых для восстановления и поддержания поголовья зверей или количества рыбы	5.3

Причалы для маломерных судов	Размещение сооружений, предназначенных для причаливания, хранения и обслуживания яхт, катеров, лодок и других маломерных судов	5.4
Поля для гольфа или конных прогулок	Обустройство мест для игры в гольф или осуществления конных прогулок, в том числе осуществление необходимых земляных работ и размещения вспомогательных сооружений; размещение конноспортивных манежей, не предусматривающих устройство трибун	5.5
Производственная деятельность	Размещение объектов капитального строительства в целях добычи полезных ископаемых, их переработки, изготовления вещей промышленным способом	6.0
Недропользование	Осуществление геологических изысканий; добыча полезных ископаемых открытым (карьеры, отвалы) и закрытым (шахты, скважины) способами; размещение объектов капитального строительства, в том числе подземных, в целях добычи полезных ископаемых; размещение объектов капитального строительства, необходимых для подготовки сырья к транспортировке и (или) промышленной переработке; размещение объектов капитального строительства, предназначенных для проживания в них сотрудников, осуществляющих обслуживание зданий и сооружений, необходимых для целей недропользования, если добыча полезных ископаемых происходит на межселенной территории	6.1
Тяжелая промышленность	Размещение объектов капитального строительства горно-обогатительной и горно-перерабатывающей, металлургической, машиностроительной промышленности, а также изготовления и ремонта продукции судостроения, авиастроения, вагоностроения, машиностроения, станкостроения, а также другие подобные промышленные предприятия, для эксплуатации которых предусматривается установление охранных или санитарно-защитных зон, за исключением случаев, когда объект промышленности отнесен к иному виду разрешенного использования	6.2
Автомобилестроительная промышленность	Размещение объектов капитального строительства, предназначенных для производства транспортных средств и оборудования, производства автомобилей, производства автомобильных кузовов, производства прицепов, полуприцепов и контейнеров, предназначенных для перевозки одним или несколькими видами транспорта, производства частей и принадлежностей автомобилей и их двигателей	6.2.1
Легкая промышленность	Размещение объектов капитального строительства, предназначенных для текстильной, фарфоро-фаянсовой, электронной промышленности	6.3
Фармацевтическая промышленность	Размещение объектов капитального строительства, предназначенных для фармацевтического производства, в том числе объектов, в отношении которых предусматривается установление охранных или санитарно-защитных зон	6.3.1
Пищевая промышленность	Размещение объектов пищевой промышленности, по переработке сельскохозяйственной продукции способом, приводящим к их переработке в иную продукцию (консервирование, копчение, хлебопечение), в том числе для производства напитков, алкогольных напитков и табачных изделий	6.4
Нефтехимическая промышленность	Размещение объектов капитального строительства, предназначенных для переработки углеводородного сырья, изготовления удобрений, полимеров, химической продукции бытового назначения и подобной продукции, а также другие подобные промышленные предприятия	6.5
Строительная промышленность	Размещение объектов капитального строительства, предназначенных для производства: строительных материалов (кирпичей, пиломатериалов, цемента, крепежных материалов), бытового и строительного газового и сантехнического оборудования, лифтов и подъемников, столярной продукции, сборных домов или их частей и тому подобной продукции	6.6
Энергетика	Размещение объектов гидроэнергетики, тепловых станций и других электростанций, размещение обслуживающих и вспомогательных для электростанций сооружений (золоотвалов, гидротехнических сооружений); размещение объектов электросетевого хозяйства, за исключением объектов энергетики, размещение которых предусмотрено содержанием вида разрешенного использования с кодом 3.1	6.7
Атомная энергетика	Размещение объектов использования атомной энергии, в том числе атомных станций, ядерных установок (за исключением создаваемых в научных целях), пунктов хранения ядерных материалов и радиоактивных веществ размещение обслуживающих и вспомогательных для электростанций сооружений; размещение объектов электросетевого	6.7.1

	хозяйства, обслуживающих атомные электростанции	
Связь	Размещение объектов связи, радиовещания, телевидения, включая воздушные радиорелейные, надземные и подземные кабельные линии связи, линии радиофикации, антенные поля, усилительные пункты на кабельных линиях связи, инфраструктуру спутниковой связи и телерадиовещания, за исключением объектов связи, размещение которых предусмотрено содержанием видов разрешенного использования с кодами 3.1.1, 3.2.3	6.8
Склады	Размещение сооружений, имеющих назначение по временному хранению, распределению и перевалке грузов (за исключением хранения стратегических запасов), не являющихся частями производственных комплексов, на которых был создан груз: промышленные базы, склады, погрузочные терминалы и доки, нефтехранилища и нефтеналивные станции, газовые хранилища и обслуживающие их газоконденсатные и газоперекачивающие станции, элеваторы и продовольственные склады, за исключением железнодорожных перевалочных складов	6.9
Складские площадки	Временное хранение, распределение и перевалка грузов (за исключением хранения стратегических запасов) на открытом воздухе	6.9.1
Обеспечение космической деятельности	Размещение космодромов, стартовых комплексов и пусковых установок, командно-измерительных комплексов, центров и пунктов управления полетами космических объектов, пунктов приема, хранения и переработки информации, баз хранения космической техники, полигонов приземления космических объектов, объектов экспериментальной базы для отработки космической техники, центров и оборудования для подготовки космонавтов, других сооружений, используемых при осуществлении космической деятельности	6.10
Целлюлозно-бумажная промышленность	Размещение объектов капитального строительства, предназначенных для целлюлозно-бумажного производства, производства целлюлозы, древесной массы, бумаги, картона и изделий из них, издательской и полиграфической деятельности, тиражирования записанных носителей информации	6.11
Научно-производственная деятельность	Размещение технологических, промышленных, агропромышленных парков, бизнес-инкубаторов	6.12
Транспорт	Размещение различного рода путей сообщения и сооружений, используемых для перевозки людей или грузов, либо передачи веществ. Содержание данного вида разрешенного использования включает в себя содержание видов разрешенного использования с кодами 7.1 - 7.5	7.0
Железнодорожный транспорт	Размещение объектов капитального строительства железнодорожного транспорта. Содержание данного вида разрешенного использования включает в себя содержание видов разрешенного использования с кодами 7.1.1 - 7.1.2	7.1
Железнодорожные пути	Размещение железнодорожных путей	7.1.1
Обслуживание железнодорожных перевозок	Размещение зданий и сооружений, в том числе железнодорожных вокзалов и станций, а также устройств и объектов, необходимых для эксплуатации, содержания, строительства, реконструкции, ремонта наземных и подземных зданий, сооружений, устройств и других объектов железнодорожного транспорта; размещение погрузочно-разгрузочных площадок, прирельсовых складов (за исключением складов горюче-смазочных материалов и автозаправочных станций любых типов, а также складов, предназначенных для хранения опасных веществ и материалов, не предназначенных непосредственно для обеспечения железнодорожных перевозок) и иных объектов при условии соблюдения требований безопасности движения, установленных федеральными законами	7.1.2
Автомобильный транспорт	Размещение зданий и сооружений автомобильного транспорта. Содержание данного вида разрешенного использования включает в себя содержание видов разрешенного использования с кодами 7.2.1 - 7.2.3	7.2
Размещение автомобильных дорог	Размещение автомобильных дорог за пределами населенных пунктов и технически связанных с ними сооружений, придорожных стоянок (парковок) транспортных средств в границах городских улиц и дорог, за исключением предусмотренных видами разрешенного использования с кодами 2.7.1, 4.9, 7.2.3, а также некапитальных сооружений, предназначенных для охраны транспортных средств; размещение объектов, предназначенных для размещения постов органов внутренних дел, ответственных за безопасность дорожного движения	7.2.1

Обслуживание перевозок пассажиров	Размещение зданий и сооружений, предназначенных для обслуживания пассажиров, за исключением объектов капитального строительства, размещение которых предусмотрено содержанием вида разрешенного использования с кодом 7.6	7.2.2
Стоянки транспорта общего пользования	Размещение стоянок транспортных средств, осуществляющих перевозки людей по установленному маршруту	7.2.3
Водный транспорт	Размещение искусственно созданных для судоходства внутренних водных путей, размещение объектов капитального строительства внутренних водных путей, размещение объектов капитального строительства морских портов, размещение объектов капитального строительства, в том числе морских и речных портов, причалов, пристаней, гидротехнических сооружений, навигационного оборудования и других объектов, необходимых для обеспечения судоходства и водных перевозок, заправки водного транспорта	7.3
Воздушный транспорт	Размещение аэродромов, вертолетных площадок (вертодромов), обустройство мест для приводнения и причаливания гидросамолетов, размещение радиотехнического обеспечения полетов и прочих объектов, необходимых для взлета и приземления (приводнения) воздушных судов, размещение аэропортов (аэровокзалов) и иных объектов, необходимых для посадки и высадки пассажиров и их сопутствующего обслуживания и обеспечения их безопасности, а также размещение объектов, необходимых для погрузки, разгрузки и хранения грузов, перемещаемых воздушным путем; размещение объектов, предназначенных для технического обслуживания и ремонта воздушных судов	7.4
Трубопроводный транспорт	Размещение нефтепроводов, водопроводов, газопроводов и иных трубопроводов, а также иных зданий и сооружений, необходимых для эксплуатации названных трубопроводов	7.5
Внеуличный транспорт	Размещение сооружений, необходимых для эксплуатации метрополитена, в том числе наземных путей метрополитена, посадочных станций, межстанционных переходов для пассажиров, электродепо, вентиляционных шахт; размещение наземных сооружений иных видов внеуличного транспорта (монорельсового транспорта, подвесных канатных дорог, фуникулеров)	7.6
Обеспечение обороны и безопасности	Размещение объектов капитального строительства, необходимых для подготовки и поддержания в боевой готовности Вооруженных Сил Российской Федерации, других войск, воинских формирований и органов управлений ими (размещение военных организаций, внутренних войск, учреждений и других объектов, дислокация войск и сил флота), проведение воинских учений и других мероприятий, направленных на обеспечение боевой готовности воинских частей; размещение зданий военных училищ, военных институтов, военных университетов, военных академий; размещение объектов, обеспечивающих осуществление таможенной деятельности	8.0
Обеспечение вооруженных сил	Размещение объектов капитального строительства, предназначенных для разработки, испытания, производства ремонта или уничтожения вооружения, техники военного назначения и боеприпасов; обустройство земельных участков в качестве испытательных полигонов, мест уничтожения вооружения и захоронения отходов, возникающих в связи с использованием, производством, ремонтом или уничтожением вооружений или боеприпасов; размещение объектов капитального строительства, необходимых для создания и хранения запасов материальных ценностей в государственном и мобилизационном резервах (хранилища, склады и другие объекты); размещение объектов, для обеспечения безопасности которых были созданы закрытые административно-территориальные образования	8.1
Охрана Государственной границы Российской Федерации	Размещение инженерных сооружений и заграждений, пограничных знаков, коммуникаций и других объектов, необходимых для обеспечения защиты и охраны Государственной границы Российской Федерации, устройство пограничных просек и контрольных полос, размещение зданий для размещения пограничных воинских частей и органов управления ими, а также для размещения пунктов пропуска через Государственную границу Российской Федерации	8.2
Обеспечение внутреннего правопорядка	Размещение объектов капитального строительства, необходимых для подготовки и поддержания в готовности органов внутренних дел, Росгвардии и спасательных служб, в которых существует военизированная	8.3

	служба; размещение объектов гражданской обороны, за исключением объектов гражданской обороны, являющихся частями производственных зданий	
Обеспечение деятельности по исполнению наказаний	Размещение объектов капитального строительства для создания мест лишения свободы (следственные изоляторы, тюрьмы, поселения)	8.4
Деятельность по особой охране и изучению природы	Сохранение и изучение растительного и животного мира путем создания особо охраняемых природных территорий, в границах которых хозяйственная деятельность, кроме деятельности, связанной с охраной и изучением природы, не допускается (государственные природные заповедники, национальные и природные парки, памятники природы, дендрологические парки, ботанические сады, оранжереи)	9.0
Охрана природных территорий	Сохранение отдельных естественных качеств окружающей природной среды путем ограничения хозяйственной деятельности в данной зоне, в частности: создание и уход за запретными полосами, создание и уход за защитными лесами, в том числе городскими лесами, лесами в лесопарках, и иная хозяйственная деятельность, разрешенная в защитных лесах, соблюдение режима использования природных ресурсов в заказниках, сохранение свойств земель, являющихся особо ценными	9.1
Курортная деятельность	Использование, в том числе с их извлечением, для лечения и оздоровления человека природных лечебных ресурсов (месторождения минеральных вод, лечебные грязи, рапой лиманов и озер, особый климат и иные природные факторы и условия, которые используются или могут использоваться для профилактики и лечения заболеваний человека), а также охрана лечебных ресурсов от истощения и уничтожения в границах первой зоны округа горно-санитарной или санитарной охраны лечебно-оздоровительных местностей и курорта	9.2
Санаторная деятельность	Размещение санаториев, профилакториев, бальнеологических лечебниц, грязелечебниц, обеспечивающих оказание услуги по лечению и оздоровлению населения; обустройство лечебно-оздоровительных местностей (пляжи, бюветы, места добычи целебной грязи); размещение лечебно-оздоровительных лагерей	9.2.1
Историко-культурная деятельность	Сохранение и изучение объектов культурного наследия народов Российской Федерации (памятников истории и культуры), в том числе: объектов археологического наследия, достопримечательных мест, мест бытования исторических промыслов, производств и ремесел, исторических поселений, недействующих военных и гражданских захоронений, объектов культурного наследия, хозяйственная деятельность, являющаяся историческим промыслом или ремеслом, а также хозяйственная деятельность, обеспечивающая познавательный туризм	9.3
Использование лесов	Деятельность по заготовке, первичной обработке и вывозу древесины и недревесных лесных ресурсов, охрана и восстановление лесов и иные цели. Содержание данного вида разрешенного использования включает в себя содержание видов разрешенного использования с кодами 10.1 - 10.4	10.0
Заготовка древесины	Рубка лесных насаждений, выросших в природных условиях, в том числе гражданами для собственных нужд, частичная переработка, хранение и вывоз древесины, создание лесных дорог, размещение сооружений, необходимых для обработки и хранения древесины (лесных складов, лесопилен), охрана и восстановление лесов	10.1
Лесные плантации	Выращивание и рубка лесных насаждений, выращенных трудом человека, частичная переработка, хранение и вывоз древесины, создание дорог, размещение сооружений, необходимых для обработки и хранения древесины (лесных складов, лесопилен), охрана лесов	10.2
Заготовка лесных ресурсов	Заготовка живицы, сбор недревесных лесных ресурсов, в том числе гражданами для собственных нужд, заготовка пищевых лесных ресурсов и дикорастущих растений, хранение, неглубокая переработка и вывоз добытых лесных ресурсов, размещение временных сооружений, необходимых для хранения и неглубокой переработки лесных ресурсов (сушилки, грибоварни, склады), охрана лесов	10.3
Резервные леса	Деятельность, связанная с охраной лесов	10.4
Водные объекты	Ледники, снежники, ручьи, реки, озера, болота, территориальные моря и другие поверхностные водные объекты	11.0
Общее пользование водными объектами	Использование земельных участков, примыкающих к водным объектам способами, необходимыми для осуществления общего водопользования	11.1

	(водопользования, осуществляемого гражданами для личных нужд, а также забор (изъятие) водных ресурсов для целей питьевого и хозяйственно-бытового водоснабжения, купание, использование маломерных судов, водных мотоциклов и других технических средств, предназначенных для отдыха на водных объектах, водопой, если соответствующие запреты не установлены законодательством)	
Специальное пользование водными объектами	Использование земельных участков, примыкающих к водным объектам способами, необходимыми для специального водопользования (забор водных ресурсов из поверхностных водных объектов, сброс сточных вод и (или) дренажных вод, проведение дноуглубительных, взрывных, буровых и других работ, связанных с изменением дна и берегов водных объектов)	11.2
Гидротехнические сооружения	Размещение гидротехнических сооружений, необходимых для эксплуатации водохранилищ (плотин, водосбросов, водозаборных, водовыпускных и других гидротехнических сооружений, судопропускных сооружений, рыбозащитных и рыбопропускных сооружений, берегозащитных сооружений)	11.3
Земельные участки (территории) общего пользования	Земельные участки общего пользования. Содержание данного вида разрешенного использования включает в себя содержание видов разрешенного использования с кодами 12.0.1 - 12.0.2	12.0
Улично-дорожная сеть	Размещение объектов улично-дорожной сети: автомобильных дорог, трамвайных путей и пешеходных тротуаров в границах населенных пунктов, пешеходных переходов, бульваров, площадей, проездов, велодорожек и объектов велотранспортной и инженерной инфраструктуры; размещение придорожных стоянок (парковок) транспортных средств в границах городских улиц и дорог, за исключением предусмотренных видами разрешенного использования с кодами 2.7.1, 4.9, 7.2.3, а также некапитальных сооружений, предназначенных для охраны транспортных средств	12.0.1
Благоустройство территории	Размещение декоративных, технических, планировочных, конструктивных устройств, элементов озеленения, различных видов оборудования и оформления, малых архитектурных форм, некапитальных нестационарных строений и сооружений, информационных щитов и указателей, применяемых как составные части благоустройства территории, общественных туалетов	12.0.2
Ритуальная деятельность	Размещение кладбищ, крематориев и мест захоронения; размещение соответствующих культовых сооружений; осуществление деятельности по производству продукции ритуально-обрядового назначения	12.1
Специальная деятельность	Размещение, хранение, захоронение, утилизация, накопление, обработка, обезвреживание отходов производства и потребления, медицинских отходов, биологических отходов, радиоактивных отходов, веществ, разрушающих озоновый слой, а также размещение объектов размещения отходов, захоронения, хранения, обезвреживания таких отходов (скотомогильников, мусоросжигательных и мусороперерабатывающих заводов, полигонов по захоронению и сортировке бытового мусора и отходов, мест сбора вещей для их вторичной переработки)	12.2
Запас	Отсутствие хозяйственной деятельности	12.3
Земельные участки общего назначения	Земельные участки, являющиеся имуществом общего пользования и предназначенные для общего использования правообладателями земельных участков, расположенных в границах территории ведения гражданами садоводства или огородничества для собственных нужд, и (или) для размещения объектов капитального строительства, относящихся к имуществу общего пользования	13.0
Ведение огородничества	Осуществление отдыха и (или) выращивания гражданами для собственных нужд сельскохозяйственных культур; размещение хозяйственных построек, не являющихся объектами недвижимости, предназначенных для хранения инвентаря и урожая сельскохозяйственных культур	13.1
Ведение садоводства	Осуществление отдыха и (или) выращивания гражданами для собственных нужд сельскохозяйственных культур; размещение для собственных нужд садового дома, жилого дома, указанного в описании вида разрешенного использования с кодом 2.1, хозяйственных построек и гаражей	13.2

* В скобках указаны иные равнозначные наименования.

** Содержание видов разрешенного использования, перечисленных в настоящем классификаторе, допускает без отдельного указания в классификаторе размещение и эксплуатацию линейного объекта (кроме железных дорог

общего пользования и автомобильных дорог общего пользования федерального и регионального значения), размещение защитных сооружений (насаждений), объектов мелиорации, антенно-мачтовых сооружений, информационных и геодезических знаков, объектов благоустройства, если федеральным законом не установлено иное.

*** Текстовое наименование вида разрешенного использования земельного участка и его код (числовое обозначение) являются равнозначными.

Статья 9. Градостроительный регламент. Ж-1 Зона застройки индивидуальными жилыми домами

1. Зона выделена для создания правовых условий формирования территорий для размещения жилых домов, не предназначенных для раздела на квартиры.

Код	Основные виды разрешенного использования земельных участков.
2.1	Для индивидуального жилищного строительства
2.2	Для ведения личного подсобного хозяйства (приусадебный земельный участок)
2.3	Блокированная жилая застройка
2.4	Передвижное жилье
3.1.1	Предоставление коммунальных услуг
3.4.1	Амбулаторно-поликлиническое обслуживание
3.5.1	Дошкольное, начальное и среднее общее образование
3.7.1	Осуществление религиозных обрядов
3.10.1	Амбулаторное ветеринарное обслуживание
5.1.3	Площадки для занятий спортом
11.1	Общее пользование водными объектами
12.0.1	Улично-дорожная сеть
12.0.2	Благоустройство территории
13.1	Ведение огородничества
Код	Вспомогательные виды разрешенного использования
2.7.1	Хранение автотранспорта
Код	Условно разрешенные виды разрешенного использования
3.2.3	Оказание услуг связи
3.3	Бытовое обслуживание
3.6.1	Объекты культурно-досуговой деятельности
4.4	Магазины

2. Предельные (минимальные и (или) максимальные) размеры земельных участков и предельные параметры разрешенного строительства, реконструкции объектов капитального строительства для видов разрешенного использования с кодами 2.1, 2.2, 2.3 и 13.1:

- Предельные (минимальные и (или) максимальные) размеры земельных участков, в том числе их площадь для видов разрешенного использования с кодами **2.1, 2.2**: минимальная ширина земельного участка – 25 м; минимальная площадь земельных участков – 600 м²; максимальная площадь земельных участков – 1500 м².

- Предельные (минимальные и (или) максимальные) размеры земельных участков, в том числе их площадь для видов разрешенного использования с кодом **13.1**: размеры земельных участков не подлежат установлению; минимальная площадь земельных участков – 600 м²; максимальная площадь земельных участков – 1500 м².

- Жилыми домами блокированной застройки являются жилые дома с количеством этажей не более чем три, состоящие из нескольких блоков, количество которых не превышает десять и каждый из которых предназначен для проживания одной семьи, имеет общую стену (общие стены) без проемов с соседним блоком или соседними блоками, расположен на отдельном земельном участке и имеет выход на территорию общего пользования.

- Предельные (минимальные и (или) максимальные) размеры земельных участков, в том числе их площадь для видов разрешенного использования с кодом **2.3**: размеры земельных участков не подлежат установлению; минимальная площадь земельных участков – 250 м²; максимальная площадь земельных участков – 2000 м².

- Предельные (минимальные и (или) максимальные) размеры земельных участков, в том числе их площадь, и предоставленных в установленном законом порядке до момента утверждения настоящих правил: размеры земельных участков не подлежат установлению; минимальная площадь земельных участков – 600 м²; максимальная площадь земельных участков – 5000 м².

- Минимальные отступы от границ земельного участка в целях определения мест допустимого размещения зданий, строений, сооружений, за пределами которых запрещено строительство зданий, строений, сооружений – 5 м для строений, размещенных вдоль красных линий, улиц, дорог, и 3 м вдоль красных линий, проездов и по другим сторонам земельного участка.

- Предельное количество этажей зданий, строений, сооружений – 3, предельная высота зданий, строений, сооружений – 20 м.

- Максимальный процент застройки в границах земельного участка – 60%.

- Минимальные расстояния до границы соседнего участка по санитарно-бытовым условиям должны

быть от: жилого строения (или дома) - 3 м; постройки для содержания мелкого скота и птицы - 4 м; других построек - 1 м; стволов высокорослых деревьев - 4 м, среднерослых - 2 м; кустарника - 1 м. Расстояние между жилым строением (или домом), хозяйственными постройками и границей соседнего участка измеряется от цоколя или от стены дома, постройки (при отсутствии цоколя), если элементы дома и постройки (эркер, крыльцо, навес, свес крыши и др.) выступают не более чем на 50 см от плоскости стены. Если элементы выступают более чем на 50 см, расстояние измеряется от выступающих частей или от проекции их на землю (консольный навес крыши, элементы второго этажа, расположенные на столбах и др.).

3. Предельные (минимальные и (или) максимальные) размеры земельных участков и предельные параметры разрешенного строительства, реконструкции объектов капитального строительства для видов разрешенного использования с кодами 3.2.3, 3.3 и 4.4:

- Предельные (минимальные и (или) максимальные) размеры земельных участков, в том числе их площадь: размеры земельных участков не подлежат установлению; минимальная площадь земельных участков – 300 м²; максимальная площадь земельных участков – 2000 м².
- Минимальные отступы от границ земельного участка в целях определения мест допустимого размещения зданий, строений, сооружений, за пределами которых запрещено строительство зданий, строений, сооружений – 5 м для строений, размещенных вдоль красных линий, улиц, дорог, и 3 м вдоль красных линий, проездов и по другим сторонам земельного участка.
- Максимальный процент застройки в границах земельного участка – 60%.
- Предельное количество этажей зданий, строений, сооружений – 2, предельная высота зданий, строений, сооружений – 10 м.

4. Предельные (минимальные и (или) максимальные) размеры земельных участков и предельные параметры разрешенного строительства, реконструкции объектов капитального строительства для видов разрешенного использования с кодами 3.4.1, 3.6.1 и 3.10.1:

- Предельные (минимальные и (или) максимальные) размеры земельных участков, в том числе их площадь: размеры земельных участков не подлежат установлению; минимальная площадь земельных участков – 2000 м², максимальная площадь земельного участка не подлежит установлению.
- Минимальные отступы от границ земельного участка в целях определения мест допустимого размещения зданий, строений, сооружений, за пределами которых запрещено строительство зданий, строений, сооружений – 5 м для строений, размещенных вдоль красных линий, улиц, дорог, и 3 м вдоль красных линий, проездов и по другим сторонам земельного участка.
- Предельное количество этажей зданий, строений, сооружений не подлежит установлению.
- Максимальный процент застройки в границах земельного участка не подлежит установлению.

5. Предельные (минимальные и (или) максимальные) размеры земельных участков и предельные параметры разрешенного строительства, реконструкции объектов капитального строительства для вида разрешенного использования с кодом 3.1.1:

- Предельные (минимальные и (или) максимальные) размеры земельных участков, в том числе их площадь: размеры земельных участков не подлежат установлению; минимальная площадь земельных участков – 0,05 м²; максимальная площадь земельных участков – 2000 м².
- Минимальные отступы от границ земельного участка в целях определения мест допустимого размещения зданий, строений, сооружений, за пределами которых запрещено строительство зданий, строений, сооружений – 0 м.
- Предельное количество этажей зданий, строений, сооружений – 1, предельная высота зданий, строений, сооружений – 40 м.
- Максимальный процент застройки в границах земельного участка – 100 %.

6. Предельные (минимальные и (или) максимальные) размеры земельных участков и предельные параметры разрешенного строительства, реконструкции объектов капитального строительства для вида разрешенного использования с кодом 3.5.1:

- Предельные (минимальные и (или) максимальные) размеры земельных участков, в том числе их площадь: размеры земельных участков не подлежат установлению; минимальная площадь земельных участков при вместимости:
 - до 100 мест – 44 кв. м. на 1 чел.;
 - свыше 100 мест – 38 кв. м. на 1 чел.;
- в комплексе дошкольных образовательных организаций вместимости свыше 500 мест – 33 кв.м. на 1 чел.
- Максимальная площадь земельных участков не подлежит установлению.
- Минимальные отступы от границ земельного участка в целях определения мест допустимого размещения зданий, строений, сооружений, за пределами которых запрещено строительство зданий, строений, сооружений – 5 м для строений, размещенных вдоль красных линий, улиц, дорог и проездов, и 3 м по другим сторонам земельного участка;
- Предельное количество этажей – 3.
- Предельная высота прозрачного ограждения – 2 метра.
- Максимальный процент застройки в границах земельного участка 50%.

- Предельные (минимальные и (или) максимальные) размеры земельных участков школ, в том числе их площадь: размеры земельных участков не подлежат установлению; минимальная площадь земельных участков при востимости:

- до 400 мест – 55 кв. м. на 1 учащегося;
- от 401 до 500 мест – 65 кв. м. на 1 учащегося;
- от 501 до 600 мест – 55 кв. м. на 1 учащегося;
- от 601 до 800 мест – 45 кв. м. на 1 учащегося;
- от 801 до 1100 мест – 36 кв. м. на 1 учащегося;
- от 1100 до 1500 – 23 кв.м. на 1 учащегося;
- от 1500 до 2000 – 18 кв.м. на 1 учащегося;
- свыше 2000 – 16 кв.м. на 1 учащегося.

- Максимальная площадь земельных участков объекта дошкольного образования не подлежит установлению.

- Минимальные отступы от границ земельного участка в целях определения мест допустимого размещения зданий, строений, сооружений, за пределами которых запрещено строительство зданий, строений, сооружений – 5 м для строений, размещенных вдоль красных линий, улиц, дорог, и 3 м вдоль красных линий, проездов и по другим сторонам земельного участка.

- Предельное количество этажей – 3.
- Предельная высота прозрачного ограждения – 2 метра.
- Максимальный процент застройки в границах земельного участка 50%.

7. Предельные (минимальные и (или) максимальные) размеры земельных участков и предельные параметры разрешенного строительства, реконструкции объектов капитального строительства для вида разрешенного использования с кодом 3.7.1:

- Предельные (минимальные и (или) максимальные) размеры земельных участков, в том числе их площадь: размеры земельных участков не подлежат установлению; минимальная площадь земельных участков – 300 м²; максимальная площадь земельных участков не подлежат установлению.

- Минимальные отступы от границ земельного участка в целях определения мест допустимого размещения зданий, строений, сооружений, за пределами которых запрещено строительство зданий, строений, сооружений – 5 м для строений, размещенных вдоль красных линий, улиц, дорог, и 3 м вдоль красных линий, проездов и по другим сторонам земельного участка.

- Предельное количество этажей зданий, строений, сооружений – 5, предельная высота зданий, строений, сооружений – 20 м.

- Максимальный процент застройки в границах земельного участка – 60%.

8. Расстояния между жилыми домами, между жилыми домами и общественными зданиями и сооружениями, а также между жилыми домами и общественными зданиями и сооружениями и линейными объектами определяются, исходя из требований противопожарной безопасности, инсоляции и санитарной защиты в соответствии с действующими нормами и правилами, а также в соответствии с региональными (местными) нормативами градостроительного проектирования.

9. В границах территориальной зоны имеются ограничения использования земельных участков и объектов капитального строительства, установленные в соответствии с законодательством Российской Федерации: санитарно-защитные зоны, водоохранные зоны, прибрежные защитные полосы, зоны санитарной охраны источников водоснабжения, охранные зоны электросетевого хозяйства, охранные зоны трубопроводов, охранные зоны газораспределительных сетей.

Статья 10. Градостроительный регламент. Ж-2 Зона застройки малоэтажными жилыми домами (до 4 этажей, включая мансардный)

1. Зона выделена для создания правовых условий формирования территорий для размещения жилых домов, предназначенных для разделения на квартиры.

Код	Основные виды разрешенного использования земельных участков.
2.1.1	Малоэтажная многоквартирная жилая застройка
3.1.1	Предоставление коммунальных услуг
3.4.1	Амбулаторно-поликлиническое обслуживание
3.5.1	Дошкольное, начальное и среднее общее образование
3.10.1	Амбулаторное ветеринарное обслуживание
11.1	Общее пользование водными объектами
12.0.1	Улично-дорожная сеть
12.0.2	Благоустройство территории
13.1	Ведение огородничества
Код	Вспомогательные виды разрешённого использования
2.7.1	Хранение автотранспорта

Код	Условно разрешенные виды разрешённого использования
3.1.2	Административные здания организаций, обеспечивающих предоставление коммунальных услуг
3.2.3	Оказание услуг связи
3.3	Бытовое обслуживание
3.6.1	Объекты культурно-досуговой деятельности
4.4	Магазины

2. Предельные (минимальные и (или) максимальные) размеры земельных участков и предельные параметры разрешенного строительства, реконструкции объектов капитального строительства для видов разрешенного использования с кодами 2.1.1 и 13.1:

- Предельные (минимальные и (или) максимальные) размеры земельных участков, в том числе их площадь для видов разрешенного использования с кодом **2.1.1**: размеры земельных участков не подлежат установлению; минимальная площадь земельных участков – 1600 м²; максимальная площадь земельных участков – 7000 м².
- Предельные (минимальные и (или) максимальные) размеры земельных участков, в том числе их площадь для видов разрешенного использования с кодом **13.1**: размеры земельных участков не подлежат установлению; минимальная площадь земельных участков – 600 м²; максимальная площадь земельных участков – 2000 м².
- Минимальные отступы от границ земельного участка в целях определения мест допустимого размещения зданий, строений, сооружений, за пределами которых запрещено строительство зданий, строений, сооружений – 5 м для строений, размещенных вдоль красных линий, улиц, дорог, и 3 м вдоль красных линий, проездов и по другим сторонам земельного участка.
- Предельное количество этажей зданий, строений, сооружений – 4, предельная высота зданий, строений, сооружений – 20 м.
- Максимальный процент застройки в границах земельного участка – 60%.

3. Предельные (минимальные и (или) максимальные) размеры земельных участков и предельные параметры разрешенного строительства, реконструкции объектов капитального строительства для видов разрешенного использования с кодом 2.7.1:

- Предельные (минимальные и (или) максимальные) размеры земельных участков, в том числе их площадь: размеры земельных участков не подлежат установлению; минимальная площадь земельных участков – 20 м²; максимальная площадь земельных участков – 550 м².
- Минимальные отступы от границ земельного участка в целях определения мест допустимого размещения зданий, строений, сооружений, за пределами которых запрещено строительство зданий, строений, сооружений – 0 м.
- Максимальный процент застройки в границах земельного участка – 100%.
- Предельное количество этажей зданий, строений, сооружений – 1, предельная высота зданий, строений, сооружений – 6 м.

4. Предельные (минимальные и (или) максимальные) размеры земельных участков и предельные параметры разрешенного строительства, реконструкции объектов капитального строительства для видов разрешенного использования с кодами 3.2.3, 3.3 и 4.4:

- Предельные (минимальные и (или) максимальные) размеры земельных участков, в том числе их площадь: размеры земельных участков не подлежат установлению; минимальная площадь земельных участков – 300 м²; максимальная площадь земельных участков – 2000 м².
- Минимальные отступы от границ земельного участка в целях определения мест допустимого размещения зданий, строений, сооружений, за пределами которых запрещено строительство зданий, строений, сооружений – 5 м для строений, размещенных вдоль красных линий, улиц, дорог, и 3 м вдоль красных линий, проездов и по другим сторонам земельного участка.
- Максимальный процент застройки в границах земельного участка – 60%.
- Предельное количество этажей зданий, строений, сооружений – 2, предельная высота зданий, строений, сооружений – 10 м.

5. Предельные (минимальные и (или) максимальные) размеры земельных участков и предельные параметры разрешенного строительства, реконструкции объектов капитального строительства для видов разрешенного использования с кодами 3.4.1, 3.6.1 и 3.10.1:

- Предельные (минимальные и (или) максимальные) размеры земельных участков, в том числе их площадь: размеры земельных участков не подлежат установлению; минимальная площадь земельных участков – 2000 м², максимальная площадь земельного участка не подлежит установлению.
- Минимальные отступы от границ земельного участка в целях определения мест допустимого размещения зданий, строений, сооружений, за пределами которых запрещено строительство зданий, строений, сооружений – 5 м для строений, размещенных вдоль красных линий, улиц, дорог, и 3 м вдоль красных линий, проездов и по другим сторонам земельного участка.
- Предельное количество этажей зданий, строений, сооружений не подлежит установлению.
- Максимальный процент застройки в границах земельного участка не подлежит установлению.

6. Предельные (минимальные и (или) максимальные) размеры земельных участков и предельные параметры разрешенного строительства, реконструкции объектов капитального строительства для вида разрешенного использования с кодом 3.1.1:

- Предельные (минимальные и (или) максимальные) размеры земельных участков, в том числе их площадь: размеры земельных участков не подлежат установлению; минимальная площадь земельных участков – 0,05 м²; максимальная площадь земельных участков – 2000 м².
- Минимальные отступы от границ земельного участка в целях определения мест допустимого размещения зданий, строений, сооружений, за пределами которых запрещено строительство зданий, строений, сооружений – 0 м.
- Предельное количество этажей зданий, строений, сооружений – 1, предельная высота зданий, строений, сооружений – 40 м.
- Максимальный процент застройки в границах земельного участка – 100 %.

7. Предельные (минимальные и (или) максимальные) размеры земельных участков и предельные параметры разрешенного строительства, реконструкции объектов капитального строительства для вида разрешенного использования с кодом 3.5.1:

- Предельные (минимальные и (или) максимальные) размеры земельных участков, в том числе их площадь: размеры земельных участков не подлежат установлению; минимальная площадь земельных участков при вместимости:
 - до 100 мест – 44 кв. м. на 1 чел.;
 - свыше 100 мест – 38 кв. м. на 1 чел.;
- в комплексе дошкольных образовательных организаций вместимости свыше 500 мест – 33 кв.м. на 1 чел.
- Максимальная площадь земельных участков не подлежит установлению.
- Минимальные отступы от границ земельного участка в целях определения мест допустимого размещения зданий, строений, сооружений, за пределами которых запрещено строительство зданий, строений, сооружений – 5 м для строений, размещенных вдоль красных линий, улиц, дорог и проездов, и 3 м по другим сторонам земельного участка;
- Предельное количество этажей – 3.
- Предельная высота прозрачного ограждения – 2 метра.
- Максимальный процент застройки в границах земельного участка 50%.
- Предельные (минимальные и (или) максимальные) размеры земельных участков школ, в том числе их площадь: размеры земельных участков не подлежат установлению; минимальная площадь земельных участков при вместимости:
 - до 400 мест – 55 кв. м. на 1 учащегося;
 - от 401 до 500 мест – 65 кв. м. на 1 учащегося;
 - от 501 до 600 мест – 55 кв. м. на 1 учащегося;
 - от 601 до 800 мест – 45 кв. м. на 1 учащегося;
 - от 801 до 1100 мест – 36 кв. м. на 1 учащегося;
 - от 1100 до 1500 – 23 кв.м. на 1 учащегося;
 - от 1500 до 2000 – 18 кв.м. на 1 учащегося;
 - свыше 2000 – 16 кв.м. на 1 учащегося.
- Максимальная площадь земельных участков не подлежит установлению.
- Минимальные отступы от границ земельного участка в целях определения мест допустимого размещения зданий, строений, сооружений, за пределами которых запрещено строительство зданий, строений, сооружений – 5 м для строений, размещенных вдоль красных линий, улиц, дорог, и 3 м вдоль красных линий, проездов и по другим сторонам земельного участка.
- Предельное количество этажей – 3.
- Предельная высота прозрачного ограждения – 2 метра.
- Максимальный процент застройки в границах земельного участка 50%.

8. Здания многоквартирных домов могут включать в себя встроенные, встроенно-пристроенные, пристроенные помещения общего пользования, общественного назначения и стоянки автомобилей, размещение, технологии производства и режим работы которых соответствуют требованиям безопасности проживания жильцов при эксплуатации многоквартирного здания и прилегающих территорий в застройке согласно Федерального закона «Технический регламент о безопасности зданий и сооружений» от 30.12.2009 № 384-ФЗ и Федерального закона «Технический регламент о требованиях пожарной безопасности» от 22.07.2008 № 123-ФЗ. Размещение в жилых зданиях промышленных производств не допускается.

9. Расстояния между жилыми домами, между жилыми домами и общественными зданиями и сооружениями, а также между жилыми домами и общественными зданиями и сооружениями и линейными объектами определяются, исходя из требований противопожарной безопасности, инсоляции и санитарной защиты в соответствии с действующими нормами и правилами, а также в соответствии с региональными (местными) нормативами градостроительного проектирования.

10. В границах территориальной зоны имеются ограничения использования земельных участков и объектов капитального строительства, установленные в соответствии с законодательством Российской Федерации: санитарно-защитные зоны, зоны санитарной охраны источников водоснабжения, охранные зоны электросетевого хозяйства, охранные зоны трубопроводов, охранные зоны газораспределительных сетей.

Статья 11. Градостроительный регламент. ОД-1 Общественно-деловая зона

1. Зона выделена для создания правовых условий формирования территорий для размещения объектов капитального в целях обеспечения удовлетворения бытовых, социальных и духовных потребностей человека, а также для размещения объектов капитального строительства в целях извлечения прибыли на основании торговой, банковской и иной предпринимательской деятельности.

Код	Основные виды разрешенного использования земельных участков.
3.1.1	Предоставление коммунальных услуг
3.1.2	Административные здания организаций, обеспечивающих предоставление коммунальных услуг
3.2.1	Дома социального обслуживания
3.2.2	Оказание социальной помощи населению
3.2.3	Оказание услуг связи
3.3	Бытовое обслуживание
3.4.1	Амбулаторно-поликлиническое обслуживание
3.4.2	Стационарное медицинское обслуживание
3.5.1	Дошкольное, начальное и среднее общее образование
3.5.2	Среднее и высшее профессиональное образование
3.6.1	Объекты культурно-досуговой деятельности
3.7.1	Осуществление религиозных обрядов
3.8.1	Государственное управление
3.9.1	Обеспечение деятельности в области гидрометеорологии и смежных с ней областях
3.10.1	Амбулаторное ветеринарное обслуживание
4.1	Деловое управление
4.2	Объекты торговли (торговые центры, торгово-развлекательные центры (комплексы))
4.3	Рынки
4.4	Магазины
4.5	Банковская и страховая деятельность
4.6	Общественное питание
4.7	Гостиничное обслуживание
4.8.1	Развлекательные мероприятия
4.9	Служебные гаражи
4.10	Выставочно-ярмарочная деятельность
5.1.2	Обеспечение занятий спортом в помещениях
8.3	Обеспечение внутреннего правопорядка
9.3	Историко-культурная деятельность
12.0.1	Улично-дорожная сеть
12.0.2	Благоустройство территории
Код	Вспомогательные виды разрешённого использования
2.7.1	Хранение автотранспорта
Код	Условно разрешенные виды разрешённого использования
3.10.2	Приюты для животных
5.2.1	Туристическое обслуживание

2. Предельные (минимальные и (или) максимальные) размеры земельных участков и предельные параметры разрешенного строительства, реконструкции объектов капитального строительства:

- Предельные (минимальные и (или) максимальные) размеры земельных участков, в том числе их площадь: размеры земельных участков не подлежат установлению; минимальная площадь земельных участков – 300 м²; максимальная площадь земельных участков – 5000 м².
- Минимальные отступы от границ земельного участка в целях определения мест допустимого размещения зданий, строений, сооружений, за пределами которых запрещено строительство зданий, строений, сооружений – 5 м для строений, размещенных вдоль красных линий, улиц, дорог, и 3 м вдоль красных линий, проездов и по другим сторонам земельного участка.
- Предельное количество этажей зданий, строений, сооружений – 5, предельная высота зданий, строений, сооружений – 20 м.
- Максимальный процент застройки в границах земельного участка – 60%.

3. Предельные (минимальные и (или) максимальные) размеры земельных участков и предельные параметры разрешенного строительства, реконструкции объектов капитального строительства для вида разрешенного использования с кодом 3.1.1:

- Предельные (минимальные и (или) максимальные) размеры земельных участков, в том числе их площадь: размеры земельных участков не подлежат установлению; минимальная площадь земельных участков – 0,05 м²; максимальная площадь земельных участков – 2000 м².

- Минимальные отступы от границ земельного участка в целях определения мест допустимого размещения зданий, строений, сооружений, за пределами которых запрещено строительство зданий, строений, сооружений – 0 м.
- Предельное количество этажей зданий, строений, сооружений – 1, предельная высота зданий, строений, сооружений – 40 м.
- Максимальный процент застройки в границах земельного участка – 100 %.

4. Предельные (минимальные и (или) максимальные) размеры земельных участков и предельные параметры разрешенного строительства, реконструкции объектов капитального строительства для вида разрешенного использования с кодом 3.5.1:

- Предельные (минимальные и (или) максимальные) размеры земельных участков, в том числе их площадь: размеры земельных участков не подлежат установлению; минимальная площадь земельных участков при вместимости:
 - до 100 мест – 44 кв. м. на 1 чел.;
 - свыше 100 мест – 38 кв. м. на 1 чел.;
- в комплексе дошкольных образовательных организаций вместимости свыше 500 мест – 33 кв.м. на 1 чел.
- Максимальная площадь земельных участков не подлежит установлению.
- Минимальные отступы от границ земельного участка в целях определения мест допустимого размещения зданий, строений, сооружений, за пределами которых запрещено строительство зданий, строений, сооружений – 5 м для строений, размещенных вдоль красных линий, улиц, дорог и проездов, и 3 м по другим сторонам земельного участка;
- Предельное количество этажей – 3.
- Предельная высота прозрачного ограждения – 2 метра.
- Максимальный процент застройки в границах земельного участка 50%.
- Предельные (минимальные и (или) максимальные) размеры земельных участков школ, в том числе их площадь: размеры земельных участков не подлежат установлению; минимальная площадь земельных участков при вместимости:
 - до 400 мест – 55 кв. м. на 1 учащегося;
 - от 401 до 500 мест – 65 кв. м. на 1 учащегося;
 - от 501 до 600 мест – 55 кв. м. на 1 учащегося;
 - от 601 до 800 мест – 45 кв. м. на 1 учащегося;
 - от 801 до 1100 мест – 36 кв. м. на 1 учащегося;
 - от 1100 до 1500 – 23 кв.м. на 1 учащегося;
 - от 1500 до 2000 – 18 кв.м. на 1 учащегося;
 - свыше 2000 – 16 кв.м. на 1 учащегося.
- Максимальная площадь земельных участков не подлежит установлению.
- Минимальные отступы от границ земельного участка в целях определения мест допустимого размещения зданий, строений, сооружений, за пределами которых запрещено строительство зданий, строений, сооружений – 5 м для строений, размещенных вдоль красных линий, улиц, дорог, и 3 м вдоль красных линий, проездов и по другим сторонам земельного участка.
- Предельное количество этажей – 3.
- Предельная высота прозрачного ограждения – 2 метра.
- Максимальный процент застройки в границах земельного участка 50%.

5. Предельные (минимальные и (или) максимальные) размеры земельных участков и предельные параметры разрешенного строительства, реконструкции объектов капитального строительства для видов разрешенного использования с кодами 3.4.1, 3.6.1, 3.10.1, 3.10.2:

- Предельные (минимальные и (или) максимальные) размеры земельных участков, в том числе их площадь: размеры земельных участков не подлежат установлению; минимальная площадь земельных участков – 2000 м², максимальная площадь земельного участка не подлежит установлению.
- Минимальные отступы от границ земельного участка в целях определения мест допустимого размещения зданий, строений, сооружений, за пределами которых запрещено строительство зданий, строений, сооружений – 5 м для строений, размещенных вдоль красных линий, улиц, дорог, и 3 м вдоль красных линий, проездов и по другим сторонам земельного участка.
- Предельное количество этажей зданий, строений, сооружений не подлежит установлению.
- Максимальный процент застройки в границах земельного участка не подлежит установлению.

6. Предельные (минимальные и (или) максимальные) размеры земельных участков и предельные параметры разрешенного строительства, реконструкции объектов капитального строительства для видов разрешенного использования с кодом 4.9:

- Предельные (минимальные и (или) максимальные) размеры земельных участков, в том числе их площадь: размеры земельных участков не подлежат установлению; минимальная площадь земельных участков – 20 м²; максимальная площадь земельных участков – 550 м².
- Минимальные отступы от границ земельного участка в целях определения мест допустимого размещения зданий, строений, сооружений, за пределами которых запрещено строительство зданий, строений,

сооружений – 0 м.

- Максимальный процент застройки в границах земельного участка – 100%.
- Предельное количество этажей зданий, строений, сооружений – 1, предельная высота зданий, строений, сооружений – 6 м.

7. Расстояния между жилыми домами и общественными зданиями и сооружениями, а также между жилыми домами и общественными зданиями и сооружениями и линейными объектами определяются, исходя из требований противопожарной безопасности, инсоляции и санитарной защиты в соответствии с действующими нормами и правилами, а также в соответствии с региональными (местными) нормативами градостроительного проектирования.

8. В границах территориальной зоны имеются ограничения использования земельных участков и объектов капитального строительства, установленные в соответствии с законодательством Российской Федерации: санитарно-защитные зоны, водоохранные зоны, прибрежные защитные полосы, зоны санитарной охраны источников водоснабжения, охранные зоны электросетевого хозяйства, охранные зоны трубопроводов, охранные зоны газораспределительных сетей.

Статья 12. Градостроительный регламент. Р-1 Зона рекреационного назначения

1. Зона выделена для создания правовых условий формирования территорий с целью обустройства мест для занятия спортом, физкультурой, пешими или верховыми прогулками, отдыха, наблюдения за природой, пикников, охоты, рыбалки и иной деятельности.

Код	Основные виды разрешенного использования земельных участков.
2.4	Передвижное жилье
3.1.1	Предоставление коммунальных услуг
3.6	Культурное развитие
3.8	Общественное управление
4.1	Деловое управление
4.6	Общественное питание
4.7	Гостиничное обслуживание
4.8	Развлечения
5.1	Спорт
5.2	Природно-познавательный туризм
5.2.1	Туристическое обслуживание
5.3	Охота и рыбалка
5.4	Причалы для маломерных судов
5.5	Поля для гольфа или конных прогулок
9.2	Курортная деятельность
9.2.1	Санаторная деятельность
9.3	Историко-культурная деятельность
11.1	Общее пользование водными объектами
11.3	Гидротехнические сооружения
12.0.1	Улично-дорожная сеть
12.0.2	Благоустройство территории
Код	Вспомогательные виды разрешённого использования
3.4.1	Амбулаторно-поликлиническое обслуживание
3.10.1	Амбулаторное ветеринарное обслуживание
4.4	Магазины
4.9	Служебные гаражи
Код	Условно разрешенные виды разрешённого использования
	Виды разрешенного использования не установлены

2. Предельные (минимальные и (или) максимальные) размеры земельных участков и предельные параметры разрешенного строительства, реконструкции объектов капитального строительства:

- Предельные (минимальные и (или) максимальные) размеры земельных участков, в том числе их площадь: размеры земельных участков не подлежат установлению; минимальная площадь земельных участков – 1600 м²; максимальная площадь земельных участков – 12 га.
- Минимальные отступы от границ земельного участка в целях определения мест допустимого размещения зданий, строений, сооружений, за пределами которых запрещено строительство зданий, строений, сооружений – 5 м для строений, размещенных вдоль улиц и дорог и 3 м по другим сторонам земельного участка.
- Предельное количество этажей зданий, строений, сооружений – 5, предельная высота зданий, строений, сооружений – 25 м.
- Максимальный процент застройки в границах земельного участка – 60%.

3. Предельные (минимальные и (или) максимальные) размеры земельных участков и предельные параметры разрешенного строительства, реконструкции объектов капитального строительства для вида разрешенного использования с кодом 3.1.1:

- Предельные (минимальные и (или) максимальные) размеры земельных участков, в том числе их площадь: размеры земельных участков не подлежат установлению; минимальная площадь земельных участков – 0,05 м²; максимальная площадь земельных участков – 2000 м².
- Минимальные отступы от границ земельного участка в целях определения мест допустимого размещения зданий, строений, сооружений, за пределами которых запрещено строительство зданий, строений, сооружений – 0 м.
- Предельное количество этажей зданий, строений, сооружений – 1, предельная высота зданий, строений, сооружений – 40 м.
- Максимальный процент застройки в границах земельного участка – 100 %.

4. В границах территориальной зоны имеются ограничения по использованию земельных участков и объектов капитального строительства, установленные в соответствии с законодательством Российской Федерации: охранные зоны электросетевого хозяйства, охранные зоны трубопроводов, охранные зоны газораспределительных сетей, водоохранные зоны, прибрежные защитные полосы, придорожные полосы автомобильных дорог.

Статья 13. Градостроительный регламент. ПР-1 Производственная зона

1. Зона выделена для создания правовых условий формирования территорий для размещения объектов капитального строительства в целях добычи недр, их переработки, изготовления вещей промышленным способом.

2. Класс опасности для объектов капитального строительства, размещенных и размещаемых в территориальной зоне, определяется в соответствии с СанПиНом 2.2.1/2.1.1.1200-03 «Санитарно-защитные зоны и санитарная классификация предприятий, сооружений и иных объектов» (в действующей редакции документа), если иное не установлено проектом санитарно-защитной зоны объекта.

Код	Основные виды разрешенного использования земельных участков.
3.1.1	Предоставление коммунальных услуг
6.1	Недропользование
6.2.1	Автомобилестроительная промышленность
6.3	Легкая промышленность
6.3.1	Фармацевтическая промышленность
6.4	Пищевая промышленность
6.5	Нефтехимическая промышленность
6.6	Строительная промышленность
6.7	Энергетика
6.8	Связь
6.9	Склады
6.9.1	Складские площадки
6.10	Обеспечение космической деятельности
6.11	Целлюлозно-бумажная промышленность
6.12	Научно-производственная деятельность
12.0.1	Улично-дорожная сеть
12.0.2	Благоустройство территории
Код	Вспомогательные виды разрешённого использования
3.4.1	Амбулаторно-поликлиническое обслуживание
3.9	Обеспечение научной деятельности
3.9.1	Обеспечение деятельности в области гидрометеорологии и смежных с ней областях
3.9.2	Проведение научных исследований
3.9.3	Проведение научных испытаний
4.1	Деловое управление
4.6	Общественное питание
Код	Условно разрешенные виды разрешённого использования
4.4	Магазины

3. Предельные (минимальные и (или) максимальные) размеры земельных участков и предельные параметры разрешенного строительства, реконструкции объектов капитального строительства:

- Предельные (минимальные и (или) максимальные) размеры земельных участков, в том числе их площадь: размеры земельных участков не подлежат установлению; минимальная площадь земельных участков – 1600 м²; максимальная площадь земельных участков – 100 га.
- Минимальные отступы от границ земельного участка в целях определения мест допустимого размещения зданий, строений, сооружений, за пределами которых запрещено строительство зданий, строений, сооружений – 5 м для строений, размещенных вдоль красных линий, улиц, дорог, и 3 м вдоль красных линий, проездов и по другим сторонам земельного участка.

- Предельное количество этажей зданий, строений, сооружений – 5, предельная высота зданий, строений, сооружений – 50 м.
- Максимальный процент застройки в границах земельного участка – 75%.

4. Предельные (минимальные и (или) максимальные) размеры земельных участков и предельные параметры разрешенного строительства, реконструкции объектов капитального строительства для вида разрешенного использования с кодом 3.1.1:

- Предельные (минимальные и (или) максимальные) размеры земельных участков, в том числе их площадь: размеры земельных участков не подлежат установлению; минимальная площадь земельных участков – 0,05 м²; максимальная площадь земельных участков – 2000 м².
- Минимальные отступы от границ земельного участка в целях определения мест допустимого размещения зданий, строений, сооружений, за пределами которых запрещено строительство зданий, строений, сооружений – 0 м.
- Предельное количество этажей зданий, строений, сооружений – 1, предельная высота зданий, строений, сооружений – 40 м.
- Максимальный процент застройки в границах земельного участка – 100 %.

5. Предельные (минимальные и (или) максимальные) размеры земельных участков и предельные параметры разрешенного строительства, реконструкции объектов капитального строительства для видов разрешенного использования с кодом 4.4:

- Предельные (минимальные и (или) максимальные) размеры земельных участков, в том числе их площадь: размеры земельных участков не подлежат установлению; минимальная площадь земельных участков – 300 м²; максимальная площадь земельных участков – 2000 м².
- Минимальные отступы от границ земельного участка в целях определения мест допустимого размещения зданий, строений, сооружений, за пределами которых запрещено строительство зданий, строений, сооружений – 5 м для строений, размещенных вдоль красных линий, улиц, дорог, и 3 м вдоль красных линий, проездов и по другим сторонам земельного участка.
- Максимальный процент застройки в границах земельного участка – 60%.
- Предельное количество этажей зданий, строений, сооружений – 2, предельная высота зданий, строений, сооружений – 10 м.

6. В границах территориальной зоны имеются ограничения использования земельных участков и объектов капитального строительства, установленные в соответствии с законодательством Российской Федерации: санитарно-защитные зоны, водоохранные зоны, прибрежные защитные полосы, зоны санитарной охраны источников водоснабжения, охранные зоны электросетевого хозяйства, охранные зоны трубопроводов, охранные зоны газораспределительных сетей, придорожные полосы автомобильных дорог.

Статья 14. Градостроительный регламент. ТР-1 Зона транспортной инфраструктуры

1. Зона выделена для создания правовых условий формирования территорий для размещения различного рода путей сообщения и сооружений, используемых для перевозки людей или грузов либо передачи веществ.

Код	Основные виды разрешенного использования земельных участков.
3.1.1	Предоставление коммунальных услуг
4.9.1.1	Заправка транспортных средств
4.9.1.2	Обеспечение дорожного отдыха
4.9.1.3	Автомобильные мойки
4.9.1.4	Ремонт автомобилей
7.1.1	Железнодорожные пути
7.1.2	Обслуживание железнодорожных перевозок
7.2.1	Размещение автомобильных дорог
7.2.2	Обслуживание перевозок пассажиров
7.2.3	Стоянки транспорта общего пользования
7.5	Трубопроводный транспорт
11.3	Гидротехнические сооружения
12.0.1	Улично-дорожная сеть
12.0.2	Благоустройство территории
Код	Вспомогательные виды разрешённого использования
4.1	Деловое управление
6.9	Склады
8.3	Обеспечение внутреннего правопорядка
Код	Условно разрешенные виды разрешённого использования
	Виды разрешенного использования не установлены

2. Предельные (минимальные и (или) максимальные) размеры земельных участков и предельные параметры разрешенного строительства, реконструкции объектов капитального строительства:

- Предельные (минимальные и (или) максимальные) размеры земельных участков, в том числе их площадь: размеры земельных участков не подлежат установлению; минимальная площадь земельных участков – 600 м²; максимальная площадь земельных участков – 100 га.
- Минимальные отступы от границ земельного участка в целях определения мест допустимого размещения зданий, строений, сооружений, за пределами которых запрещено строительство зданий, строений, сооружений – 3 м.
- Предельное количество этажей зданий, строений, сооружений – 5, предельная высота зданий, строений, сооружений – 15 м.
- Максимальный процент застройки в границах земельного участка – 70%.

3. Предельные (минимальные и (или) максимальные) размеры земельных участков и предельные параметры разрешенного строительства, реконструкции объектов капитального строительства для вида разрешенного использования с кодом 3.1.1:

- Предельные (минимальные и (или) максимальные) размеры земельных участков, в том числе их площадь: размеры земельных участков не подлежат установлению; минимальная площадь земельных участков – 0,05 м²; максимальная площадь земельных участков – 2000 м².
- Минимальные отступы от границ земельного участка в целях определения мест допустимого размещения зданий, строений, сооружений, за пределами которых запрещено строительство зданий, строений, сооружений – 0 м.
- Предельное количество этажей зданий, строений, сооружений – 1, предельная высота зданий, строений, сооружений – 40 м.
- Максимальный процент застройки в границах земельного участка – 100 %.

4. В границах территориальной зоны имеются ограничения использования земельных участков и объектов капитального строительства, установленные в соответствии с законодательством Российской Федерации: санитарно-защитные зоны, водоохранные зоны, прибрежные защитные полосы, зоны санитарной охраны источников водоснабжения, охранные зоны электросетевого хозяйства, охранные зоны трубопроводов, охранные зоны газораспределительных сетей, придорожные полосы автомобильных дорог.

Статья 15. Градостроительный регламент. СХ-1 Производственная зона сельскохозяйственных предприятий

1. Зона выделена для создания правовых условий формирования территорий для ведения сельского хозяйства.

Код	Основные виды разрешенного использования земельных участков.
1.1	Растениеводство
1.2	Выращивание зерновых и иных сельскохозяйственных культур
1.3	Овощеводство
1.4	Выращивание тонирующих, лекарственных, цветочных культур
1.5	Садоводство
1.6	Выращивание льна и конопли
1.7	Животноводство
1.8	Скотоводство
1.9	Звероводство
1.10	Птицеводство
1.11	Свиноводство
1.12	Пчеловодство
1.13	Рыбоводство
1.14	Научное обеспечение сельского хозяйства
1.15	Хранение и переработка сельскохозяйственной продукции
1.16	Ведение личного подсобного хозяйства на полевых участках
1.17	Питомники
1.18	Обеспечение сельскохозяйственного производства
1.19	Сенокошение
1.20	Выпас сельскохозяйственных животных
3.1.1	Предоставление коммунальных услуг
11.0	Водные объекты
11.2	Специальное пользование водными объектами
11.3	Гидротехнические сооружения
12.0.1	Улично-дорожная сеть
12.0.2	Благоустройство территории
Код	Вспомогательные виды разрешённого использования
4.1	Деловое управление
Код	Условно разрешенные виды разрешённого использования

6.4	Пищевая промышленность
6.9	Склады
6.9.1	Складские площадки

2. Предельные (минимальные и (или) максимальные) размеры земельных участков и предельные параметры разрешенного строительства, реконструкции объектов капитального строительства:

- Предельные (минимальные и (или) максимальные) размеры земельных участков, в том числе их площадь: размеры земельных участков не подлежат установлению; минимальная площадь земельных участков – 1600 м²; максимальная площадь земельных участков – 150 га.
- Минимальные отступы от границ земельного участка в целях определения мест допустимого размещения зданий, строений, сооружений, за пределами которых запрещено строительство зданий, строений, сооружений – 3 м.
- Предельное количество этажей зданий, строений, сооружений – 5, предельная высота зданий, строений, сооружений – 50 м.
- Максимальный процент застройки в границах земельного участка – 70%.

3. Предельные (минимальные и (или) максимальные) размеры земельных участков и предельные параметры разрешенного строительства, реконструкции объектов капитального строительства для вида разрешенного использования с кодом 3.1.1:

- Предельные (минимальные и (или) максимальные) размеры земельных участков, в том числе их площадь: размеры земельных участков не подлежат установлению; минимальная площадь земельных участков – 0,05 м²; максимальная площадь земельных участков – 2000 м².
- Минимальные отступы от границ земельного участка в целях определения мест допустимого размещения зданий, строений, сооружений, за пределами которых запрещено строительство зданий, строений, сооружений – 0 м.
- Предельное количество этажей зданий, строений, сооружений – 1, предельная высота зданий, строений, сооружений – 40 м.
- Максимальный процент застройки в границах земельного участка – 100 %.

4. В границах территориальной зоны имеются ограничения по использованию земельных участков и объектов капитального строительства, установленные в соответствии с законодательством Российской Федерации: водоохранные зоны, прибрежные защитные полосы, зоны санитарной охраны источников водоснабжения, охранные зоны электросетевого хозяйства, охранные зоны трубопроводов, придорожные полосы, охранные зоны газораспределительных сетей, санитарно-защитные зоны.

Статья 16. Градостроительный регламент. СХ-2 Зона садоводческих или огороднических некоммерческих товариществ

1. Зона выделена для создания правовых условий формирования территорий, для размещения дачных и садовых домов, с приусадебными участками, используемых для выращивания фруктов и овощей.

Код	Основные виды разрешенного использования земельных участков.
13.0	Земельные участки общего назначения
13.1	Ведение огородничества
13.2	Ведение садоводства
3.1.1	Предоставление коммунальных услуг
Код	Вспомогательные виды разрешённого использования
	Виды разрешенного использования не установлены
Код	Условно разрешенные виды разрешённого использования
	Виды разрешенного использования не установлены

2. Предельные (минимальные и (или) максимальные) размеры земельных участков и предельные параметры разрешенного строительства, реконструкции объектов капитального строительства для вида разрешенного использования с кодом 13.1:

- Предельные (минимальные и (или) максимальные) размеры земельных участков, в том числе их площадь: размеры земельных участков не подлежат установлению; минимальная площадь земельных участков – 600 м²; максимальная площадь земельных участков – 2000 м².

3. Предельные (минимальные и (или) максимальные) размеры земельных участков и предельные параметры разрешенного строительства, реконструкции объектов капитального строительства для вида разрешенного использования с кодом 13.2:

- Предельные (минимальные и (или) максимальные) размеры земельных участков, в том числе их площадь: размеры земельных участков не подлежат установлению; минимальная площадь земельных участков – 400 м²; максимальная площадь земельных участков – 600 м².
- Минимальные отступы от границ земельного участка в целях определения мест допустимого размещения зданий, строений, сооружений, за пределами которых запрещено строительство зданий, строений,

сооружений – 5 м для строений, размещенных вдоль красных линий, улиц, дорог, и 3 м вдоль красных линий, проездов и по другим сторонам земельного участка.

- Предельное количество этажей зданий, строений, сооружений – 3, предельная высота зданий, строений, сооружений – 20 м.
- Максимальный процент застройки в границах земельного участка – 60%.

3. Предельные (минимальные и (или) максимальные) размеры земельных участков и предельные параметры разрешенного строительства, реконструкции объектов капитального строительства для вида разрешенного использования с кодом 3.1.1:

- Предельные (минимальные и (или) максимальные) размеры земельных участков, в том числе их площадь: размеры земельных участков не подлежат установлению; минимальная площадь земельных участков – 0,05 м²; максимальная площадь земельных участков – 2000 м².
- Минимальные отступы от границ земельного участка в целях определения мест допустимого размещения зданий, строений, сооружений, за пределами которых запрещено строительство зданий, строений, сооружений – 0 м.
- Предельное количество этажей зданий, строений, сооружений – 1, предельная высота зданий, строений, сооружений – 40 м.
- Максимальный процент застройки в границах земельного участка – 100 %.

4. В границах территориальной зоны имеются ограничения использования земельных участков и объектов капитального строительства, установленные в соответствии с законодательством Российской Федерации: санитарно-защитные зоны, водоохранные зоны, прибрежные защитные полосы, охранные зоны электросетевого хозяйства, охранные зоны трубопроводов, охранные зоны газораспределительных сетей, придорожные полосы автомобильных дорог.

Статья 17. Градостроительный регламент. СН-1 Зона кладбищ

1. Зона выделена для создания правовых условий формирования территорий для осуществления ритуальной деятельности.

Код	Основные виды разрешенного использования земельных участков.
3.1	Коммунальное обслуживание
3.7.1	Осуществление религиозных обрядов
3.7.2	Религиозное управление и образование
12.0.1	Улично-дорожная сеть
12.0.2	Благоустройство территории
12.1	Ритуальная деятельность
Код	Вспомогательные виды разрешённого использования
4.9	Служебные гаражи
Код	Условно разрешенные виды разрешённого использования
	Виды разрешенного использования не установлены

2. Предельные (минимальные и (или) максимальные) размеры земельных участков и предельные параметры разрешенного строительства, реконструкции объектов капитального строительства:

- Предельные (минимальные и (или) максимальные) размеры земельных участков, в том числе их площадь: размеры земельных участков не подлежат установлению; минимальная площадь земельных участков – 300 м²; максимальная площадь земельных участков – 40 га.
- Минимальные отступы от границ земельного участка в целях определения мест допустимого размещения зданий, строений, сооружений, за пределами которых запрещено строительство зданий, строений, сооружений – 3 м.
- Предельное количество этажей зданий, строений, сооружений – 1, предельная высота зданий, строений, сооружений – 15 м.
- Максимальный процент застройки в границах земельного участка – 60%.

3. Предельные (минимальные и (или) максимальные) размеры земельных участков и предельные параметры разрешенного строительства, реконструкции объектов капитального строительства для вида разрешенного использования с кодом 3.1:

- Предельные (минимальные и (или) максимальные) размеры земельных участков, в том числе их площадь: размеры земельных участков не подлежат установлению; минимальная площадь земельных участков – 0,05 м²; максимальная площадь земельных участков – 2000 м².
- Минимальные отступы от границ земельного участка в целях определения мест допустимого размещения зданий, строений, сооружений, за пределами которых запрещено строительство зданий, строений, сооружений – 0 м.
- Предельное количество этажей зданий, строений, сооружений – 1, предельная высота зданий, строений, сооружений – 40 м.
- Максимальный процент застройки в границах земельного участка – 100 %.

4. В границах территориальной зоны имеются ограничения использования земельных участков и объектов капитального строительства, установленные в соответствии с законодательством Российской Федерации: санитарно-защитные зоны, водоохранные зоны, прибрежные защитные полосы, зоны санитарной охраны источников водоснабжения, охранные зоны электросетевого хозяйства, охранные зоны трубопроводов, охранные зоны газораспределительных сетей.

Статья 18. Градостроительный регламент. СН-2 Зона складирования и захоронения отходов

1. Зона выделена для создания правовых условий формирования территорий для размещения, хранения, захоронения, утилизации, накопления, обработки, обезвреживания отходов производства и потребления, медицинских отходов, биологических отходов, радиоактивных отходов, веществ, разрушающих озоновый слой, а также размещения объектов размещения отходов, захоронения, хранения, обезвреживания таких отходов (скотомогильников, мусоросжигательных и мусороперерабатывающих заводов, полигонов по захоронению и сортировке бытового мусора и отходов, мест сбора вещей для их вторичной переработки).

Код	Основные виды разрешенного использования земельных участков.
3.1.1	Предоставление коммунальных услуг
12.2	Специальная деятельность
12.0.1	Улично-дорожная сеть
12.0.2	Благоустройство территории
Код	Вспомогательные виды разрешённого использования
4.9	Обслуживание автотранспорта
Код	Условно разрешенные виды разрешённого использования
	Виды разрешенного использования не установлены

2. Предельные (минимальные и (или) максимальные) размеры земельных участков и предельные параметры разрешенного строительства, реконструкции объектов капитального строительства:

- Предельные (минимальные и (или) максимальные) размеры земельных участков, в том числе их площадь: размеры земельных участков не подлежат установлению; минимальная площадь земельных участков – 200 м²; максимальная площадь земельных участков не подлежит установлению.
- Минимальные отступы от границ земельного участка в целях определения мест допустимого размещения зданий, строений, сооружений, за пределами которых запрещено строительство зданий, строений, сооружений – 3 м.
- Предельное количество этажей зданий, строений, сооружений – 3, предельная высота зданий, строений, сооружений – 20 м.
- Максимальный процент застройки в границах земельного участка – 90%.

3. Предельные (минимальные и (или) максимальные) размеры земельных участков и предельные параметры разрешенного строительства, реконструкции объектов капитального строительства для вида разрешенного использования с кодом 3.1.1:

- Предельные (минимальные и (или) максимальные) размеры земельных участков, в том числе их площадь: размеры земельных участков не подлежат установлению; минимальная площадь земельных участков – 0,05 м²; максимальная площадь земельных участков – 2000 м².
- Минимальные отступы от границ земельного участка в целях определения мест допустимого размещения зданий, строений, сооружений, за пределами которых запрещено строительство зданий, строений, сооружений – 0 м.
- Предельное количество этажей зданий, строений, сооружений – 1, предельная высота зданий, строений, сооружений – 40 м.
- Максимальный процент застройки в границах земельного участка – 100 %.

4. В границах территориальной зоны имеются ограничения использования земельных участков и объектов капитального строительства, установленные в соответствии с законодательством Российской Федерации: санитарно-защитные зоны, водоохранные зоны, прибрежные защитные полосы.

Статья 19. Градостроительный регламент. СН-3 Зона режимных территорий

1. Зона выделена для создания правовых условий формирования территорий для обеспечения деятельности по исполнению наказаний, в том числе размещение объектов капитального строительства для создания мест лишения свободы (следственные изоляторы, тюрьмы, поселения).

Код	Основные виды разрешенного использования земельных участков.
3.1.1	Предоставление коммунальных услуг
8.4	Обеспечение деятельности по исполнению наказаний
12.0.1	Улично-дорожная сеть
12.0.2	Благоустройство территории
Код	Вспомогательные виды разрешённого использования

	Виды разрешенного использования не установлены
Код	Условно разрешенные виды разрешённого использования
	Виды разрешенного использования не установлены

2. Предельные (минимальные и (или) максимальные) размеры земельных участков и предельные параметры разрешенного строительства, реконструкции объектов капитального строительства:

- Предельные (минимальные и (или) максимальные) размеры земельных участков: минимальная площадь земельных участков – не подлежит ограничению; максимальная площадь земельных участков – не подлежит ограничению.
- Минимальные отступы от границ земельного участка в целях определения мест допустимого размещения зданий, строений, сооружений, за пределами которых запрещено строительство зданий, строений, сооружений – не подлежит ограничению.
- Предельное количество этажей зданий, строений, сооружений – не подлежит ограничению, предельная высота зданий, строений, сооружений – не подлежит ограничению.
- Максимальный процент застройки в границах земельного участка – не подлежит ограничению.

3. Предельные (минимальные и (или) максимальные) размеры земельных участков и предельные параметры разрешенного строительства, реконструкции объектов капитального строительства для вида разрешенного использования с кодом 3.1.1:

- Предельные (минимальные и (или) максимальные) размеры земельных участков, в том числе их площадь: размеры земельных участков не подлежат установлению; минимальная площадь земельных участков – 0,05 м²; максимальная площадь земельных участков – 2000 м².
- Минимальные отступы от границ земельного участка в целях определения мест допустимого размещения зданий, строений, сооружений, за пределами которых запрещено строительство зданий, строений, сооружений – 0 м.
- Предельное количество этажей зданий, строений, сооружений – 1, предельная высота зданий, строений, сооружений – 40 м.
- Максимальный процент застройки в границах земельного участка – 100 %.

4. В границах территориальной зоны имеются ограничения использования земельных участков и объектов капитального строительства, установленные в соответствии с законодательством Российской Федерации: водоохранные зоны, прибрежные защитные полосы, санитарно-защитные зоны, зоны санитарной охраны источников водоснабжения, охранные зоны электросетевого хозяйства, охранные зоны трубопроводов, охранные зоны газораспределительных сетей.

Статья 20. Градостроительный регламент. ОТ-1 Иная зона

1. Зона выделена для создания правовых условий формирования территорий для обеспечения деятельности по исполнению наказаний, в том числе размещение объектов капитального строительства для создания мест лишения свободы (следственные изоляторы, тюрьмы, поселения).

Код	Основные виды разрешенного использования земельных участков.
3.1	Коммунальное обслуживание
3.1.1	Предоставление коммунальных услуг
11.0	Водные объекты
12.0.1	Улично-дорожная сеть
12.0.2	Благоустройство территории
Код	Вспомогательные виды разрешённого использования
	Виды разрешенного использования не установлены
Код	Условно разрешенные виды разрешённого использования
	Виды разрешенного использования не установлены

2. Предельные (минимальные и (или) максимальные) размеры земельных участков и предельные параметры разрешенного строительства, реконструкции объектов капитального строительства с кодом 3.1:

- Предельные (минимальные и (или) максимальные) размеры земельных участков, в том числе их площадь: размеры земельных участков не подлежат установлению; минимальная площадь земельных участков – 0,05 м²; максимальная площадь земельных участков – 2000 м².
- Минимальные отступы от границ земельного участка в целях определения мест допустимого размещения зданий, строений, сооружений, за пределами которых запрещено строительство зданий, строений, сооружений – 0 м.
- Предельное количество этажей зданий, строений, сооружений – 1, предельная высота зданий, строений, сооружений – 40 м.
- Максимальный процент застройки в границах земельного участка – 100 %.

3. В границах территориальной зоны имеются ограничения использования земельных участков и объектов капитального строительства, установленные в соответствии с законодательством Российской Федерации: водоохранные зоны, санитарно-защитные зоны, прибрежные защитные полосы, охранные зоны электросетевого хозяйства, охранные зоны трубопроводов, охранные зоны газораспределительных сетей.

Статья 21. Описание ограничений использования земельных участков и объектов капитального строительства.

1. Ограничения использования земельных участков и объектов капитального строительства в санитарно-защитных зонах.

В санитарно-защитной зоне не допускается размещать: жилую застройку, включая отдельные жилые дома, ландшафтно-рекреационные зоны, зоны отдыха, территории курортов, санаториев и домов отдыха, территорий садоводческих товариществ и коттеджной застройки, коллективных или индивидуальных дачных и садово-огородных участков, а также других территорий с нормируемыми показателями качества среды обитания; спортивные сооружения, детские площадки, образовательные и детские учреждения, лечебно-профилактические и оздоровительные учреждения общего пользования.

В санитарно-защитной зоне и на территории объектов других отраслей промышленности не допускается размещать объекты по производству лекарственных веществ, лекарственных средств и (или) лекарственных форм, склады сырья и полупродуктов для фармацевтических предприятий; объекты пищевых отраслей промышленности, оптовые склады продовольственного сырья и пищевых продуктов, комплексы водопроводных сооружений для подготовки и хранения питьевой воды, которые могут повлиять на качество продукции.

Допускается размещать в границах санитарно-защитной зоны промышленного объекта или производства: нежилые помещения для дежурного аварийного персонала, помещения для пребывания работающих по вахтовому методу (не более двух недель), здания управления, конструкторские бюро, здания административного назначения, научно-исследовательские лаборатории, поликлиники, спортивно-оздоровительные сооружения закрытого типа, бани, прачечные, объекты торговли и общественного питания, мотели, гостиницы, гаражи, площадки и сооружения для хранения общественного и индивидуального транспорта, пожарные депо, местные и транзитные коммуникации, ЛЭП, электроподстанции, нефте- и газопроводы, артезианские скважины для технического водоснабжения, водоохлаждающие сооружения для подготовки технической воды, канализационные насосные станции, сооружения оборотного водоснабжения, автозаправочные станции, станции технического обслуживания автомобилей.

В санитарно-защитной зоне объектов пищевых отраслей промышленности, оптовых складов продовольственного сырья и пищевой продукции, производства лекарственных веществ, лекарственных средств и (или) лекарственных форм, складов сырья и полупродуктов для фармацевтических предприятий, допускается размещение новых профильных, однотипных объектов, при исключении взаимного негативного воздействия на продукцию, среду обитания и здоровье человека.

Автомостраль, расположенная в санитарно-защитной зоне промышленного объекта и производства или прилегающая к санитарно-защитной зоне, не входит в ее размер, а выбросы автомагистрали учитываются в фоновом загрязнении при обосновании размера санитарно-защитной зоны.

Санитарно-защитная зона или какая-либо ее часть не может рассматриваться как резервная территория объекта и использоваться для расширения промышленной или жилой территории без соответствующей обоснованной корректировки границ санитарно-защитной зоны.

2. Ограничения использования земельных участков и объектов капитального строительства в водоохранных зонах и прибрежных защитных полосах.

В границах водоохранных зон запрещаются:

- 1) использование сточных вод в целях регулирования плодородия почв;
- 2) размещение кладбищ, скотомогильников, объектов размещения отходов производства и потребления, химических, взрывчатых, токсичных, отравляющих и ядовитых веществ, пунктов захоронения радиоактивных отходов;
- 3) осуществление авиационных мер по борьбе с вредными организмами;
- 4) движение и стоянка транспортных средств (кроме специальных транспортных средств), за исключением их движения по дорогам и стоянки на дорогах и в специально оборудованных местах, имеющих твердое покрытие;
- 5) размещение автозаправочных станций, складов горюче-смазочных материалов (за исключением случаев, если автозаправочные станции, склады горюче-смазочных материалов размещены на территориях портов, судостроительных и судоремонтных организаций, инфраструктуры внутренних водных путей при условии соблюдения требований законодательства в области охраны окружающей среды и настоящего Кодекса), станций технического обслуживания, используемых для технического осмотра и ремонта транспортных средств, осуществление мойки транспортных средств;
- 6) размещение специализированных хранилищ пестицидов и агрохимикатов, применение пестицидов и агрохимикатов;
- 7) сброс сточных, в том числе дренажных, вод;
- 8) разведка и добыча общераспространенных полезных ископаемых (за исключением случаев, если разведка и добыча общераспространенных полезных ископаемых осуществляются пользователями недр, осуществляющими разведку и добычу иных видов полезных ископаемых, в границах предоставленных им в соответствии с законодательством Российской Федерации о недрах горных отводов и (или) геологических отводов на основании утвержденного технического проекта).

В границах водоохранных зон допускаются проектирование, строительство, реконструкция, ввод в эксплуатацию, эксплуатация хозяйственных и иных объектов при условии оборудования таких объектов сооружениями, обеспечивающими охрану водных объектов от загрязнения, засорения, заиления и истощения вод в соответствии с водным законодательством и законодательством в области охраны окружающей среды. Выбор типа сооружения, обеспечивающего охрану водного объекта от загрязнения, засорения, заиления и истощения вод, осуществляется с учетом необходимости соблюдения установленных в соответствии с законодательством в

области охраны окружающей среды нормативов допустимых сбросов загрязняющих веществ, иных веществ и микроорганизмов. В целях настоящей статьи под сооружениями, обеспечивающими охрану водных объектов от загрязнения, засорения, заиления и истощения вод, понимаются:

- 1) централизованные системы водоотведения (канализации), централизованные ливневые системы водоотведения;
- 2) сооружения и системы для отведения (сброса) сточных вод в централизованные системы водоотведения (в том числе дождевых, талых, инфильтрационных, поливомоечных и дренажных вод), если они предназначены для приема таких вод;
- 3) локальные очистные сооружения для очистки сточных вод (в том числе дождевых, талых, инфильтрационных, поливомоечных и дренажных вод), обеспечивающие их очистку исходя из нормативов, установленных в соответствии с требованиями законодательства в области охраны окружающей среды и Водного кодекса Российской Федерации от 03.06.2006 № 74-ФЗ (с изменениями и дополнениями);
- 4) сооружения для сбора отходов производства и потребления, а также сооружения и системы для отведения (сброса) сточных вод (в том числе дождевых, талых, инфильтрационных, поливомоечных и дренажных вод) в приемники, изготовленные из водонепроницаемых материалов.

В отношении территорий садоводческих, огороднических или дачных некоммерческих объединений граждан, размещенных в границах водоохранных зон и не оборудованных сооружениями для очистки сточных вод, до момента их оборудования такими сооружениями и (или) подключения к централизованным системам водоотведения (канализации), централизованным ливневым системам водоотведения, допускается применение приемников, изготовленных из водонепроницаемых материалов, предотвращающих поступление загрязняющих веществ, иных веществ и микроорганизмов в окружающую среду.

В границах прибрежных защитных полос наряду с установленными выше ограничениями запрещаются:

- 1) распашка земель;
- 2) размещение отвалов размываемых грунтов;
- 3) выпас сельскохозяйственных животных и организация для них летних лагерей, ванн.

3. Ограничения использования земельных участков и объектов капитального строительства в границах зон санитарной охраны источников водоснабжения.

В границах зон санитарной охраны источников водоснабжения (далее так же ЗСО) не допускается посадка высокоствольных деревьев, все виды строительства, не имеющие непосредственного отношения к эксплуатации, реконструкции и расширению водопроводных сооружений, в том числе прокладка трубопроводов различного назначения, размещение жилых и хозяйственно - бытовых зданий, проживание людей; рубка леса главного пользования и реконструкции.

Здания, размещенные в границах ЗСО, должны быть оборудованы канализацией с отведением сточных вод в ближайшую систему бытовой или производственной канализации, или на местные станции очистных сооружений, расположенные за пределами первого пояса ЗСО с учетом санитарного режима на территории второго пояса.

4. Ограничения использования земельных участков и объектов капитального строительства в охранных зонах трубопроводов, в том числе магистральных и газораспределительных сетей.

На земельные участки, входящие в охранные зоны газораспределительных сетей, в целях предупреждения их повреждения или нарушения условий их нормальной эксплуатации налагаются ограничения (обременения), которыми запрещается:

- 1) строить объекты жилищно-гражданского и производственного назначения;
- 2) сносить и реконструировать мосты, коллекторы, автомобильные и железные дороги с расположенными на них газораспределительными сетями без предварительного выноса этих газопроводов по согласованию с эксплуатационными организациями;
- 3) разрушать берегоукрепительные сооружения, водопропускные устройства, земляные и иные сооружения, предохраняющие газораспределительные сети от разрушений;
- 4) перемещать, повреждать, засыпать и уничтожать опознавательные знаки, контрольно-измерительные пункты и другие устройства газораспределительных сетей;
- 5) устраивать свалки и склады, разливать растворы кислот, солей, щелочей и других химически активных веществ;
- 6) огораживать и перегораживать охранные зоны, препятствовать доступу персонала эксплуатационных организаций к газораспределительным сетям, проведению обслуживания и устранению повреждений газораспределительных сетей;
- 7) разводить огонь и размещать источники огня;
- 8) рыть погреба, копать и обрабатывать почву сельскохозяйственными и мелиоративными орудиями и механизмами на глубину более 0,3 метра;
- 9) открывать калитки и двери газорегуляторных пунктов, станций катодной и дренажной защиты, люки подземных колодцев, включать или отключать электроснабжение средств связи, освещения и систем телемеханики;
- 10) набрасывать, приставлять и привязывать к опорам и надземным газопроводам, ограждениям и зданиям газораспределительных сетей посторонние предметы, лестницы, влезать на них;
- 11) самовольно подключаться к газораспределительным сетям.

Эксплуатационные организации газораспределительных сетей при условии направления собственникам, владельцам или пользователям земельных участков, которые расположены в охранных зонах, предварительного письменного уведомления имеют право проводить следующие работы в охранных зонах:

- 1) техническое обслуживание, ремонт и диагностирование газораспределительных сетей;
- 2) устройство за счет организаций - собственников газораспределительных сетей дорог, подъездов и других сооружений, необходимых для эксплуатации сетей на условиях, согласованных с собственниками, владельцами или пользователями земельных участков;
- 3) рытье шурфов и котлованов, бурение скважин и другие земляные работы, осуществляемые с целью определения технического состояния газораспределительных сетей или их ремонта;
- 4) расчистка трасс (просек) газопроводов от древесно-кустарниковой растительности при наличии лесорубочного билета, оформленного в установленном порядке.

Земельные участки, расположенные в охранных зонах газораспределительных сетей, у их собственников, владельцев или пользователей не изымаются и могут быть использованы ими с учетом ограничений (обременений) налагаемых на земельные участки в установленном порядке.

Установление охранных зон газораспределительных сетей не влечет запрета на совершение сделок с земельными участками, расположенными в этих охранных зонах. В документах, удостоверяющих права собственников, владельцев и пользователей на земельные участки, расположенные в охранных зонах газораспределительных сетей, указываются ограничения (обременения) прав этих собственников, владельцев и пользователей.

5. Ограничения использования земельных участков и объектов капитального строительства в границах охранных зон объектов электросетевого хозяйства.

В охранных зонах запрещается осуществлять любые действия, которые могут нарушить безопасную работу объектов электросетевого хозяйства, в том числе привести к их повреждению или уничтожению, и (или) повлечь причинение вреда жизни, здоровью граждан и имуществу физических или юридических лиц, а также повлечь нанесение экологического ущерба и возникновение пожаров, в том числе:

- 1) набрасывать на провода и опоры воздушных линий электропередачи посторонние предметы, а также подниматься на опоры воздушных линий электропередачи;

- 2) размещать любые объекты и предметы (материалы) в пределах созданных в соответствии с требованиями нормативно-технических документов проходов и подъездов для доступа к объектам электросетевого хозяйства, а также проводить любые работы и возводить сооружения, которые могут препятствовать доступу к объектам электросетевого хозяйства, без создания необходимых для такого доступа проходов и подъездов;

- 3) находиться в пределах огороженной территории и помещениях распределительных устройств и подстанций, открывать двери и люки распределительных устройств и подстанций, производить переключения и подключения в электрических сетях (указанное требование не распространяется на работников, занятых выполнением разрешенных в установленном порядке работ), разводить огонь в пределах охранных зон вводных и распределительных устройств, подстанций, воздушных линий электропередачи, а также в охранных зонах кабельных линий электропередачи;

- 4) размещать свалки;

- 5) производить работы ударными механизмами, сбрасывать тяжести массой свыше 5 тонн, производить сброс и слив едких и коррозионных веществ и горюче-смазочных материалов (в охранных зонах подземных кабельных линий электропередачи).

В охранных зонах, установленных для объектов электросетевого хозяйства напряжением свыше 1000 вольт, помимо действий, предусмотренных абзацем выше, запрещается:

- 1) складировать или размещать хранилища любых, в том числе горюче-смазочных, материалов;

- 2) размещать детские и спортивные площадки, стадионы, рынки, торговые точки, полевые станы, загоны для скота, гаражи и стоянки всех видов машин и механизмов, проводить любые мероприятия, связанные с большим скоплением людей, не занятых выполнением разрешенных в установленном порядке работ (в охранных зонах воздушных линий электропередачи);

- 3) использовать (запускать) любые летательные аппараты, в том числе воздушных змеев, спортивные модели летательных аппаратов (в охранных зонах воздушных линий электропередачи);

- 4) бросать якоря с судов и осуществлять их проход с отданными якорями, цепями, лотами, волокушами и тралами (в охранных зонах подводных кабельных линий электропередачи);

- 5) осуществлять проход судов с поднятыми стрелами кранов и других механизмов (в охранных зонах воздушных линий электропередачи).

В пределах охранных зон без письменного решения о согласовании сетевых организаций юридическим и физическим лицам запрещаются:

- 1) строительство, капитальный ремонт, реконструкция или снос зданий и сооружений;

- 2) горные, взрывные, мелиоративные работы, в том числе связанные с временным затоплением земель;

- 3) посадка и вырубка деревьев и кустарников;

- 4) дноуглубительные, землечерпальные и погрузочно-разгрузочные работы, добыча рыбы, других водных животных и растений придонными орудиями лова, устройство водоемов, колка и заготовка льда (в охранных зонах подводных кабельных линий электропередачи);

- 5) проход судов, у которых расстояние по вертикали от верхнего крайнего габарита с грузом или без груза до нижней точки провеса проводов переходов воздушных линий электропередачи через водоемы менее минимально допустимого расстояния, в том числе с учетом максимального уровня подъема воды при паводке;

- 6) проезд машин и механизмов, имеющих общую высоту с грузом или без груза от поверхности дороги более 4,5 метра (в охранных зонах воздушных линий электропередачи);

- 7) земляные работы на глубине более 0,3 метра (на вспахиваемых землях на глубине более 0,45 метра), а также планировка грунта (в охранных зонах подземных кабельных линий электропередачи);

- 8) полив сельскохозяйственных культур в случае, если высота струи воды может составить свыше 3 метров (в охранных зонах воздушных линий электропередачи);

9) полевые сельскохозяйственные работы с применением сельскохозяйственных машин и оборудования высотой более 4 метров (в охранных зонах воздушных линий электропередачи) или полевые сельскохозяйственные работы, связанные с вспашкой земли (в охранных зонах кабельных линий электропередачи). В охранных зонах, установленных для объектов электросетевого хозяйства напряжением до 1000 вольт, помимо действий, предусмотренных абзацем выше настоящих Правил, без письменного решения о согласовании сетевых организаций запрещается:

- 1) размещать детские и спортивные площадки, стадионы, рынки, торговые точки, полевые станы, загоны для скота, гаражи и стоянки всех видов машин и механизмов, садовые, огородные и дачные земельные участки, объекты садоводческих, огороднических или дачных некоммерческих объединений, объекты жилищного строительства, в том числе индивидуального (в охранных зонах воздушных линий электропередачи);
- 2) складировать или размещать хранилища любых, в том числе горюче-смазочных, материалов;
- 3) устраивать причалы для стоянки судов, барж и плавучих кранов, бросать якоря с судов и осуществлять их проход с отданными якорями, цепями, лотами, волокушами и тралами (в охранных зонах подводных кабельных линий электропередачи).

При совпадении (пересечении) охранной зоны с полосой отвода и (или) охранной зоной железных дорог, полосой отвода и (или) придорожной полосой автомобильных дорог, охранными зонами трубопроводов, линий связи и других объектов проведение работ, связанных с эксплуатацией этих объектов, на совпадающих участках территорий осуществляется заинтересованными лицами по согласованию в соответствии с законодательством Российской Федерации, регламентирующим порядок установления и использования охранных зон, придорожных зон, полос отвода соответствующих объектов с обязательным заключением соглашения о взаимодействии в случае возникновения аварии.

На автомобильных дорогах в местах пересечения с воздушными линиями электропередачи владельцами автомобильных дорог должна обеспечиваться установка дорожных знаков, запрещающих остановку транспорта в охранных зонах указанных линий с проектным номинальным классом напряжения 330 киловольт и выше и проезд транспортных средств высотой с грузом или без груза более 4,5 метра в охранных зонах воздушных линий электропередачи независимо от проектного номинального класса напряжения.

Лица, производящие земляные работы, при обнаружении кабеля, не указанного в технической документации на производство работ, обязаны немедленно прекратить эти работы, принять меры к обеспечению сохранности кабеля и в течение суток сообщить об этом сетевой организации, владеющей на праве собственности (ином законном основании) указанной кабельной линией, либо федеральному органу исполнительной власти, осуществляющему федеральный государственный энергетический надзор.

6. Ограничения использования земельных участков и объектов капитального строительства в границах охранных зон линий и сооружений связи.

В границах охранных зон линий и сооружений связи запрещается возведение зданий и сооружений, а также посадка деревьев.

Трассы линий связи должны периодически расчищаться от кустарников и деревьев, содержаться в безопасном в пожарном отношении состоянии, должна поддерживаться установленная ширина просек. Деревья, создающие угрозу проводам линий связи и опорам линий связи, должны быть вырублены с оформлением в установленном порядке лесорубочных билетов (ордеров).

7. Ограничения использования земельных участков и объектов капитального строительства в границах придорожных полос.

Придорожные полосы автомобильной дороги - территории, которые прилегают с обеих сторон к полосе отвода автомобильной дороги и в границах которых устанавливается особый режим использования земельных участков (частей земельных участков) в целях обеспечения требований безопасности дорожного движения, а также нормальных условий реконструкции, капитального ремонта, ремонта, содержания автомобильной дороги, ее сохранности с учетом перспектив развития автомобильной дороги.

Строительство, реконструкция в границах придорожных полос автомобильной дороги объектов капитального строительства, объектов, предназначенных для осуществления дорожной деятельности, объектов дорожного сервиса, установка рекламных конструкций, информационных щитов и указателей допускаются при наличии согласия в письменной форме владельца автомобильной дороги. Это согласие должно содержать технические требования и условия, подлежащие обязательному исполнению лицами, осуществляющими строительство, реконструкцию в границах придорожных полос автомобильной дороги таких объектов, установку рекламных конструкций, информационных щитов и указателей (далее в настоящей статье - технические требования и условия, подлежащие обязательному исполнению).

8. Ограничения использования земельных участков и объектов капитального строительства в защитных зонах объектов культурного наследия.

Защитными зонами объектов культурного наследия являются территории, которые прилегают к включенным в реестр памятникам и ансамблям (за исключением указанных в абзаце ниже настоящей статьи объектов культурного наследия) и в границах которых в целях обеспечения сохранности объектов культурного наследия и композиционно-видовых связей (панорам) запрещаются строительство объектов капитального строительства и их реконструкция, связанная с изменением их параметров (высоты, количества этажей, площади), за исключением строительства и реконструкции линейных объектов.

Защитные зоны не устанавливаются для объектов археологического наследия, некрополей, захоронений, расположенных в границах некрополей, произведений монументального искусства, а также памятников и ансамблей, расположенных в границах достопримечательного места, в которых соответствующим органом охраны

объектов культурного наследия установлены предусмотренные Федеральным законом от 25.06.2002 №73-ФЗ «Об объектах культурного наследия (памятниках истории и культуры) народов Российской Федерации» требования и ограничения.

9. Ограничения использования земельных участков и объектов капитального строительства в границах зоны минимально допустимых расстояний до объектов, зданий и сооружений от оси трубопровода.

В границах зон минимально допустимых расстояний до объектов, зданий и сооружений от оси трубопровода не допускается размещать: населенные пункты; коллективные сады с садовыми домиками, дачные поселки; отдельные промышленные и сельскохозяйственные предприятия; тепличные комбинаты и хозяйства; птицефабрики; молокозаводы; карьеры разработки полезных ископаемых; гаражи и открытые стоянки для автомобилей индивидуальных владельцев на количество автомобилей более 20; отдельно стоящие здания с массовым скоплением людей (школы, больницы, клубы, детские сады и ясли, вокзалы и т.д.); жилые здания 3-этажные и выше; железнодорожные станции; аэропорты; морские и речные порты и пристани; гидроэлектростанции; гидротехнические сооружения морского и речного транспорта; очистные сооружения и насосные станции водопроводные, не относящиеся к магистральному трубопроводу, мосты железных дорог общей сети и автомобильных дорог I и II категорий с пролетом свыше 20 м (при прокладке нефтепроводов и нефтепродуктопроводов ниже мостов по течению); склады легковоспламеняющихся и горючих жидкостей и газов с объемом хранения свыше 1000 м; автозаправочные станции; мачты (башни) и сооружения многоканальной радиорелейной линии технологической связи трубопроводов, мачты (башни) и сооружения многоканальной радиорелейной линии связи операторов связи – владельцы коммуникаций.

10. Ограничения использования земельных участков и объектов капитального строительства в границах приаэродромной территории.

При размещении объектов застройки следует руководствоваться следующими ограничениями, относящимися к аэропорту гражданской авиации в соответствии с Постановлением Правительства Российской Федерации от 11.03.2010 № 138:

- 1) для аэродрома устанавливается приаэродромная территория. Границы приаэродромной территории определяются по внешней границе проекции полос воздушных подходов на земную или водную поверхность, а вне полос воздушных подходов - окружностью радиусом 30 км от контрольной точки аэродрома.
- 2) запрещается размещать в полосах воздушных подходов на удалении до 30 км, а вне полос воздушных подходов – до 15 км от контрольной точки аэродрома объекты выбросов (размещения) отходов, животноводческие фермы, скотобойни и другие объекты, способствующие привлечению и массовому скоплению птиц.
- 3) в пределах границ района аэродрома (вертодрома, посадочной площадки) запрещается строительство без согласования старшего авиационного начальника аэродрома (вертодрома, посадочной площадки):
 - а) объектов высотой 50 м и более относительно уровня аэродрома (вертодрома);
 - б) линий связи и электропередачи, а также других источников радио- и электромагнитных излучений, которые могут создавать помехи для работы радиотехнических средств;
 - в) взрывоопасных объектов;
 - г) факельных устройств для аварийного сжигания сбрасываемых газов высотой 50 м и более (с учетом возможной высоты выброса пламени);
 - д) промышленных и иных предприятий и сооружений, деятельность которых может привести к ухудшению видимости в районе аэродрома (вертодрома).
- 4) Размещение линий связи и линий электропередачи, сооружений различного назначения вне района аэродрома (вертодрома), если их истинная высота превышает 50 м, согласовываются с территориальным органом Федерального агентства воздушного транспорта.

Глава 3. Карта градостроительного зонирования

Статья 22. Карта градостроительного зонирования

1. На карте градостроительного зонирования устанавливаются границы территориальных зон. Границы территориальных зон должны отвечать требованию принадлежности каждого земельного участка только к одной территориальной зоне. Формирование одного земельного участка из нескольких земельных участков, расположенных в различных территориальных зонах, не допускается. Территориальные зоны, как правило, не устанавливаются применительно к одному земельному участку.

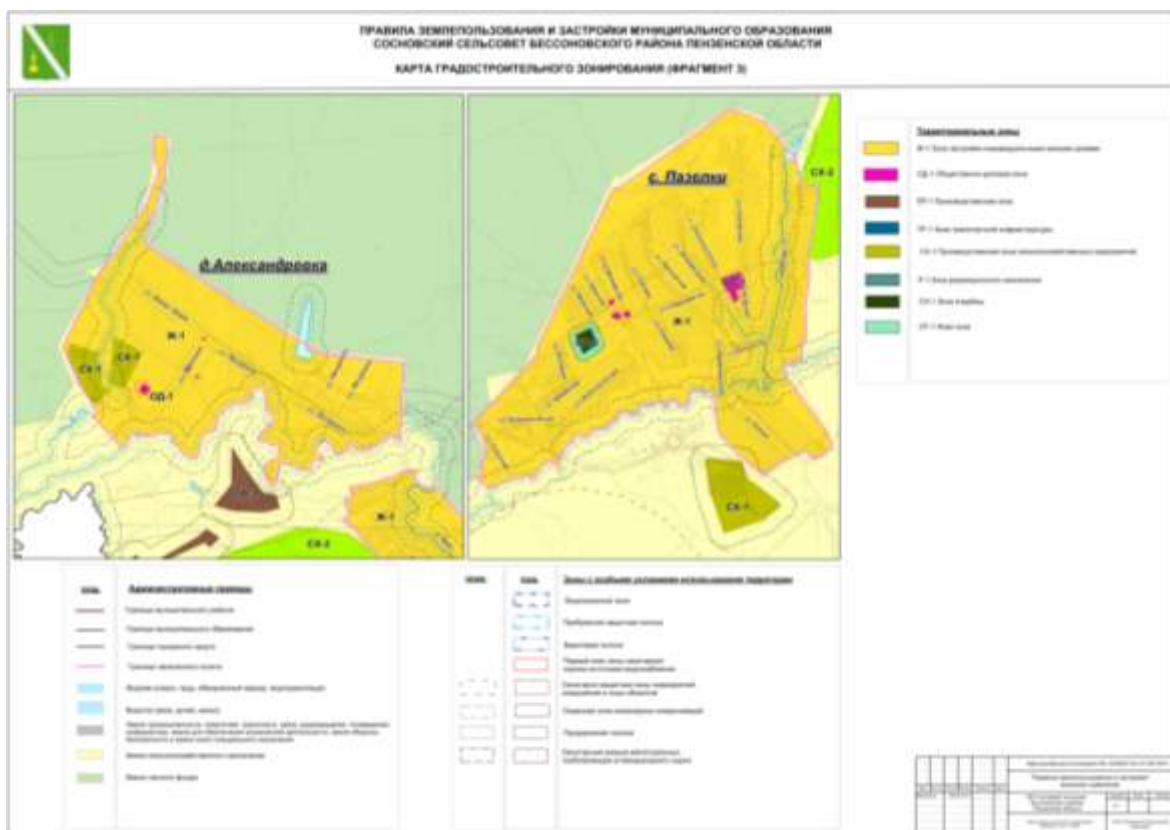
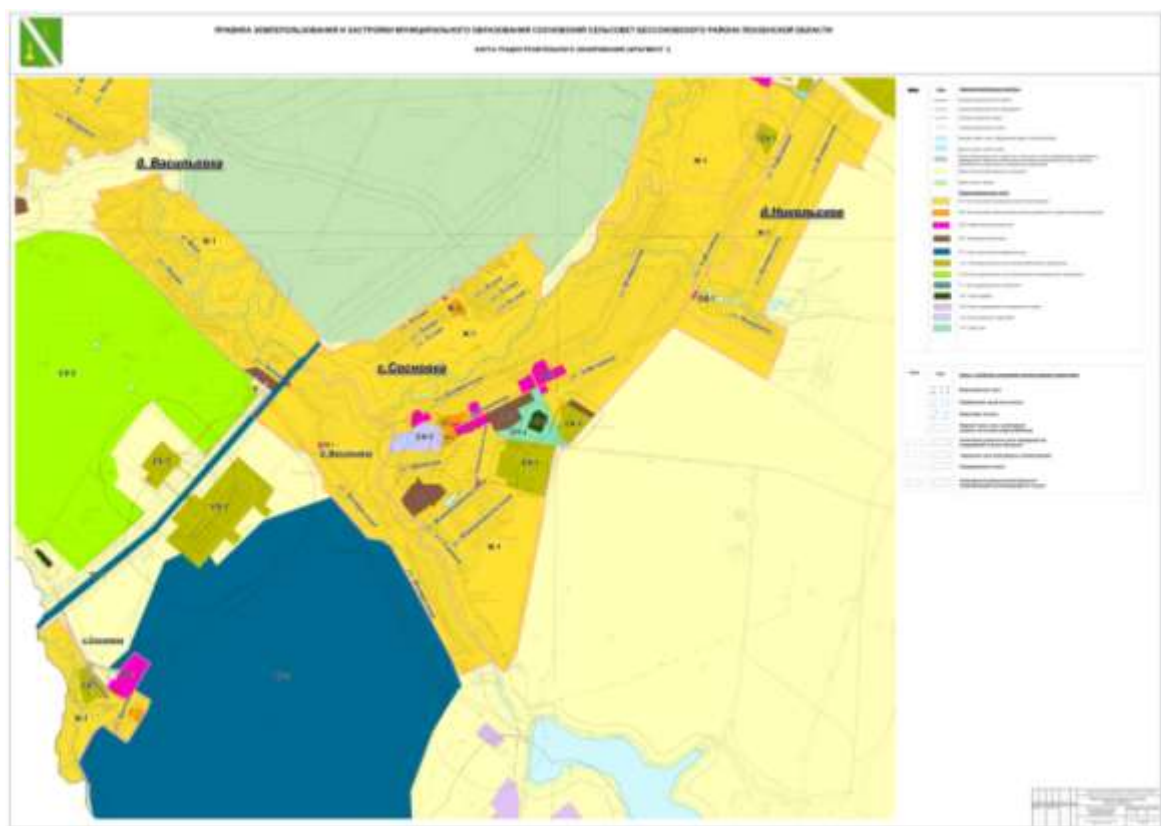
2. На карте градостроительного зонирования в обязательном порядке отображаются границы зон с особыми условиями использования территорий, границы территорий объектов культурного наследия, границы территорий исторических поселений федерального значения, границы территорий исторических поселений регионального значения. Границы указанных зон и территорий могут отображаться на отдельных картах.


3. На карте градостроительного зонирования в обязательном порядке устанавливаются территории, в границах которых предусматривается осуществление деятельности по комплексному и устойчивому развитию территории, в случае планирования осуществления такой деятельности. Границы таких территорий устанавливаются по границам одной или нескольких территориальных зон и могут отображаться на отдельной карте.

4. В состав правил землепользования и застройки Сосновского сельсовета входят нижеперечисленные карты:

- 1) Карта градостроительного зонирования;

- 2) Карта градостроительного зонирования (фрагмент 1);
- 3) Карта градостроительного зонирования (фрагмент 2);
- 4) Карта градостроительного зонирования (фрагмент 3).





Состав оргкомитета по проведению публичных слушаний:

1. Карагодин А.В. - Первый заместитель главы администрации Бессоновского района Пензенской области;
2. Шуляк И.В. - Начальник отдела градостроительства - главный архитектор района;
3. Кузечкин С.А. - Начальник юридического отдела администрации Бессоновского района Пензенской области;
4. Ачинова Л.Г. - Начальник отдела строительства и ЖКХ администрации Бессоновского района Пензенской области;
5. Твердунов С.А. - Глава администрации Бессоновского сельсовета Бессоновского района Пензенской области
6. Валькова Е.В. - Главный специалист отдела градостроительства администрации района.